檔　　號:
保存年限:

臺北市政府都市發展局 函

地址：110臺北市信義區市府路1號南區2樓
承辦人：陳東璘
電話：02-27208889/1999轉8366
電子信箱：bm1788@mail.taipei.gov.tw

受文者：臺北市建築師公會

發文日期：中華民國109年6月18日
發文字號：北市都授建字第1093177048號
速別：普通件
密等及解密條件或保密期限：
附件：如主旨（10238991_1093177048_1_ATTACH1.pdf、10238991_1093177048_1_ATTACH2.pdf）

主旨：函轉本府109年5月21日府捷規字第10930111772號函檢送本府109年5月21日府捷規字第10930111771號公告及臺北都會區大眾捷運系統環狀線第二階段Y4站、Y26站工程穿越公、私有土地之地下部分使用空間範圍圖及上下行線平面與縱剖面圖說一案，請查照轉知貴會會員。

說明：

一、依本局109年5月26日北市都規字第1093050685號函辦理。

二、本案納入本局109年臺北市建管法令函釋彙編第109045號，彙編歸類第一組編號第008號。

三、網路網址：www.dba.tcg.gov.tw。

正本：臺北市建築師公會、中華民國全國建築師公會、台北市不動產開發商業同業公會、中華民國不動產開發商業同業公會全國聯合會
副本：電子公文交換章 2020/06/18 15:31:44

2

副　本

檔　　號：
保存年限：

臺北市政府　函

11008
臺北市市府路1號9樓(南區)
受文者：臺北市政府都市發展局

地址：10448臺北市中山區中山北路二段48巷7號12樓
承辦人：楊瑞敏
電話：0225215550轉8067
傳真：0225218342
電子信箱：l1041327@trts.dorts.gov.tw

發文日期：中華民國109年5月21日
發文字號：府捷規字第10930111772號
速別：普通件
密等及解密條件或保密期限：
附件：公告及其附件

主旨：檢送本府109年5月21日府捷規字第109301111771號公告及臺北都會區大眾捷運系統環狀線第二階段Y4站、Y26站工程穿越公、私有土地之地下部分使用空間範圍圖及上下行線平面與縱剖面圖說，請查照辦理。

說明：

一、請自民國109年05月27日起張貼於貴公所公告欄公告30日，並請保持清晰完整。請將公告圖說置於適當場所供公眾閱覽。

二、請轉知相關里辦公室（文山區：華興里、試院里，士林區：福德里、福林里、福佳里、舊佳里）通報周知，附件亦請放置各里辦公室1份，備供公眾閱覽。

正本：臺北市文山區公所、臺北市士林區公所
副本：臺北市政府地政局（含附件）、臺北市政府都市發展局（含附件）、臺北市政府工務局（含附件）、臺北市政府秘書處（含附件）、臺北市政府捷運工程局第一區工程處（含附件）、臺北市政府捷運工程局第二區工程處（含附件）、臺北市政府捷運工程局綜合規劃處（含附件）

市長柯文哲

捷運工程局局長張澤雄決行

都市發展局 109.05.22
BCAA1093050685

檔　　號：
保存年限：

臺北市政府　公告

發文日期：中華民國109年5月21日
發文字號：府捷規字第10930111771號
附件：穿越公、私有土地之地下部分使用空間範圍圖及上下行線平面與縱面圖說

主旨：公告臺北都會區大眾捷運系統環狀線第二階段Y4站、Y26站工程穿越公、私有土地之地下部分使用空間範圍。

依據：「大眾捷運系統工程使用土地上空或地下處理及審核辦法」第2條及第3條規定。

公告事項：

一、本公告範圍詳如空間範圍圖說。

二、公告時間：109年05月27日起30日。

三、公告地點：臺北市政府公告欄、臺北市文山區公所、臺北市士林區公所公告欄及現場。

市長柯文哲

捷運工程局局長張澤雄決行

臺北都會區大眾捷運系統環狀線南環段建設計畫工程(Y4站)
穿越公、私有土地之地下部分使用空間範圍圖

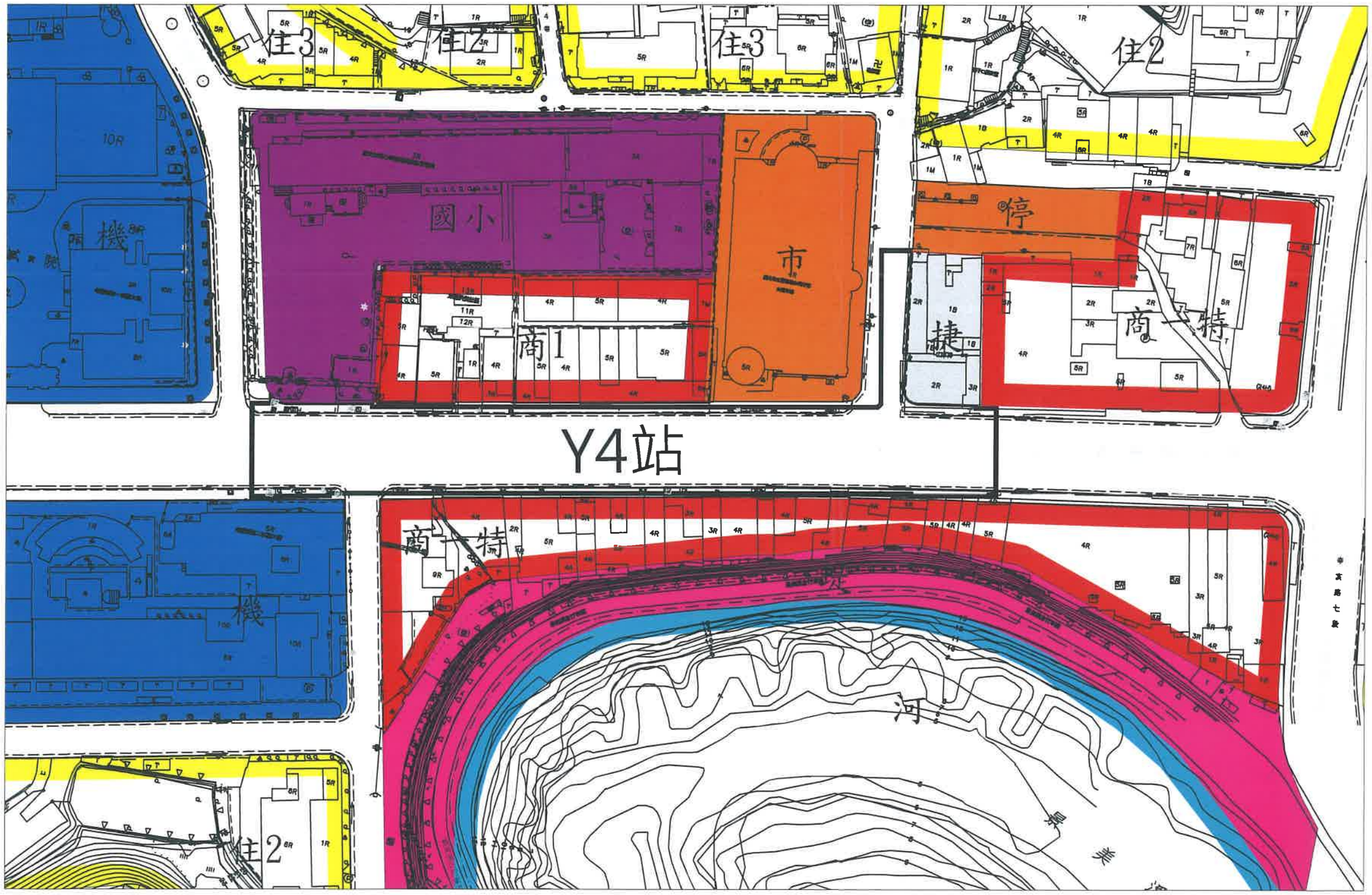

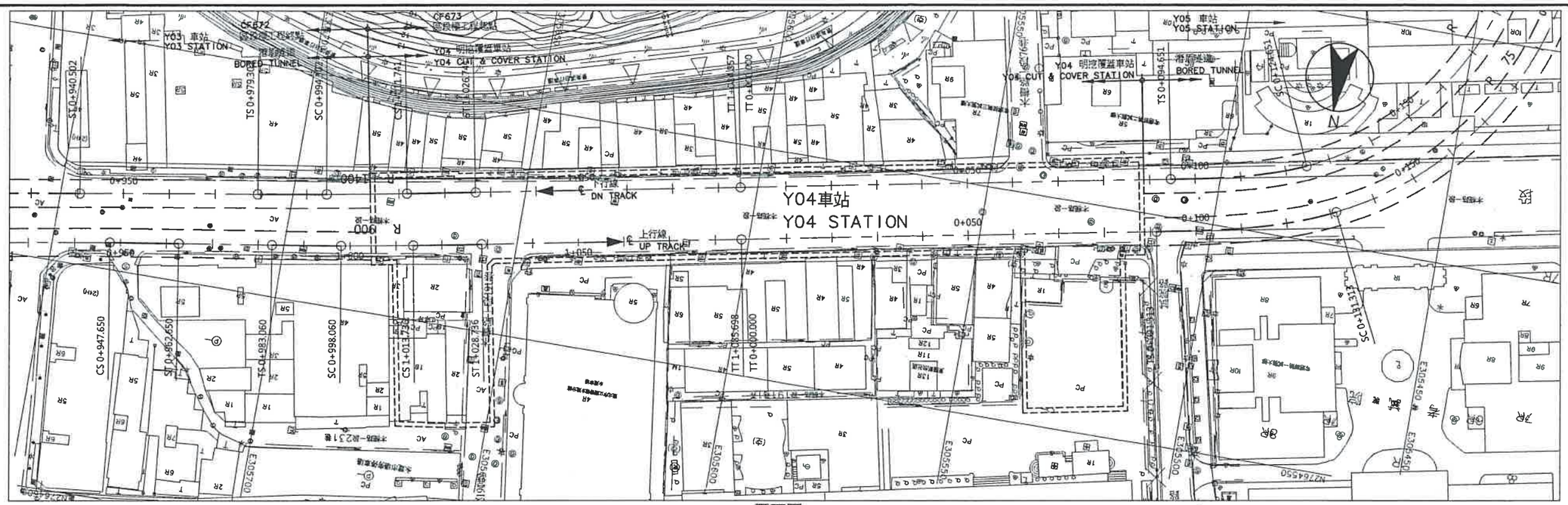

平面圖
PLAN

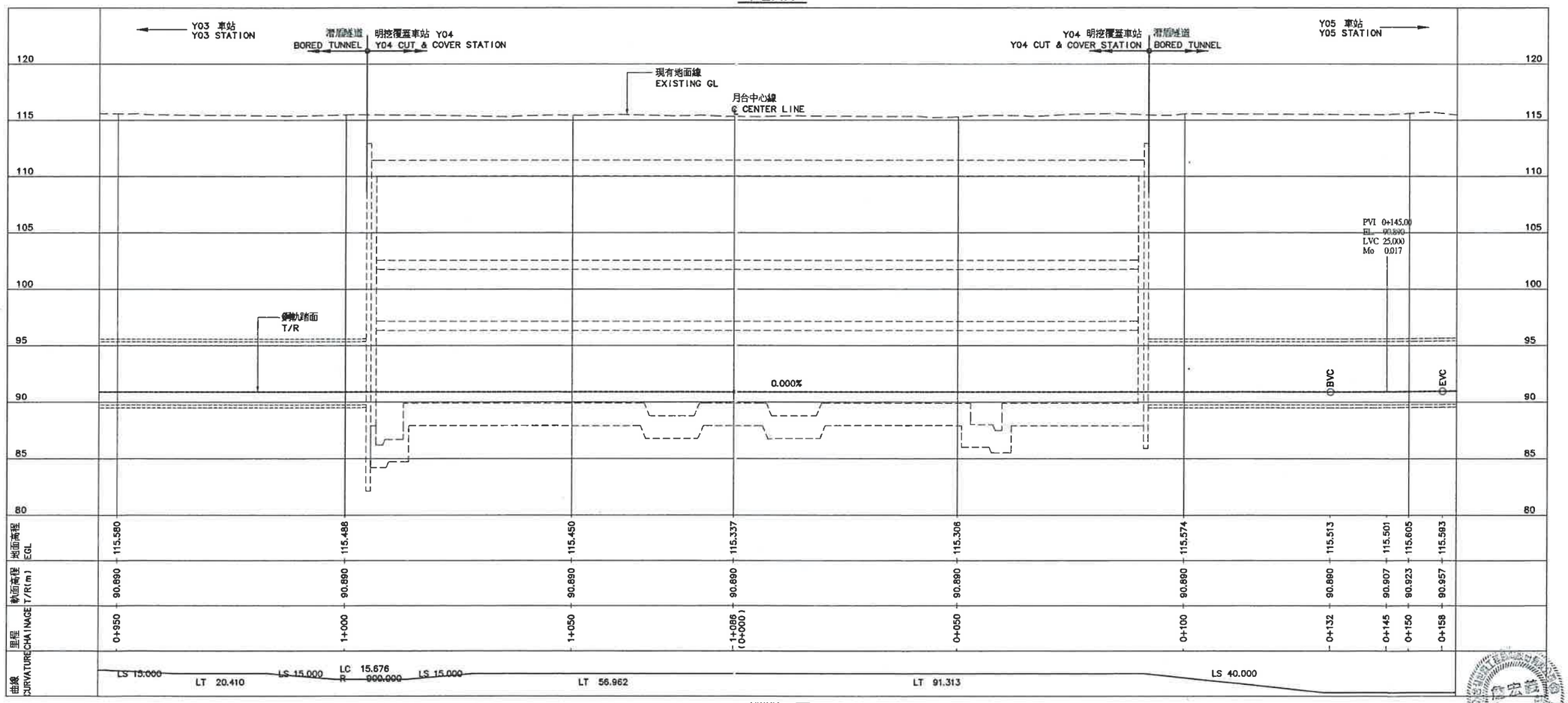

縱斷面圖
PROFILE

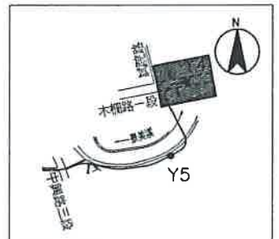

比例
SCALE 1:200
0 4 8 12 16 m

比例
SCALE 1:500
0 10 20 30 40 m

次序 No.	日期 Date	內容 Description	DDC	DORTS
		修改 Revisions	核准 Approved	

參考圖號 Ref. No.
電腦圖號 CAD No. 670CE901
比例 Scale H=1:500 V=1:200
單位 Unit m

中華民國臺北市政府捷運工程局
DEPARTMENT OF RAPID TRANSIT SYSTEMS
TAIPEI CITY GOVERNMENT
REPUBLIC OF CHINA

臺北市政府捷運工程局
109 年 5月14日
工程圖核備章

細部設計廠商 DETAIL DESIGN CONTRACTOR

CECI 台灣世曦工程顧問股份有限公司
CECI Engineering Consultants, Inc., Taiwan

繪圖 Drawn	日期 Date	複核 Rechecked	日期 Date
設計 Designed		技師 Professional Eng.	
初核 Checked		計畫經理 Project Manager	

臺北都會區捷運系統
TAIPEI METROPOLITAN AREA
RAPID TRANSIT SYSTEMS

環狀線南環段
SOUTH SECTION OF CIRCULAR LINE

Y04車站
上行線線形平面與縱面圖
Y04 STATION
UP TRACK ALIGNMENT PLAN AND PROFILE

圖號 Drg. No. F670/CE 901

08030

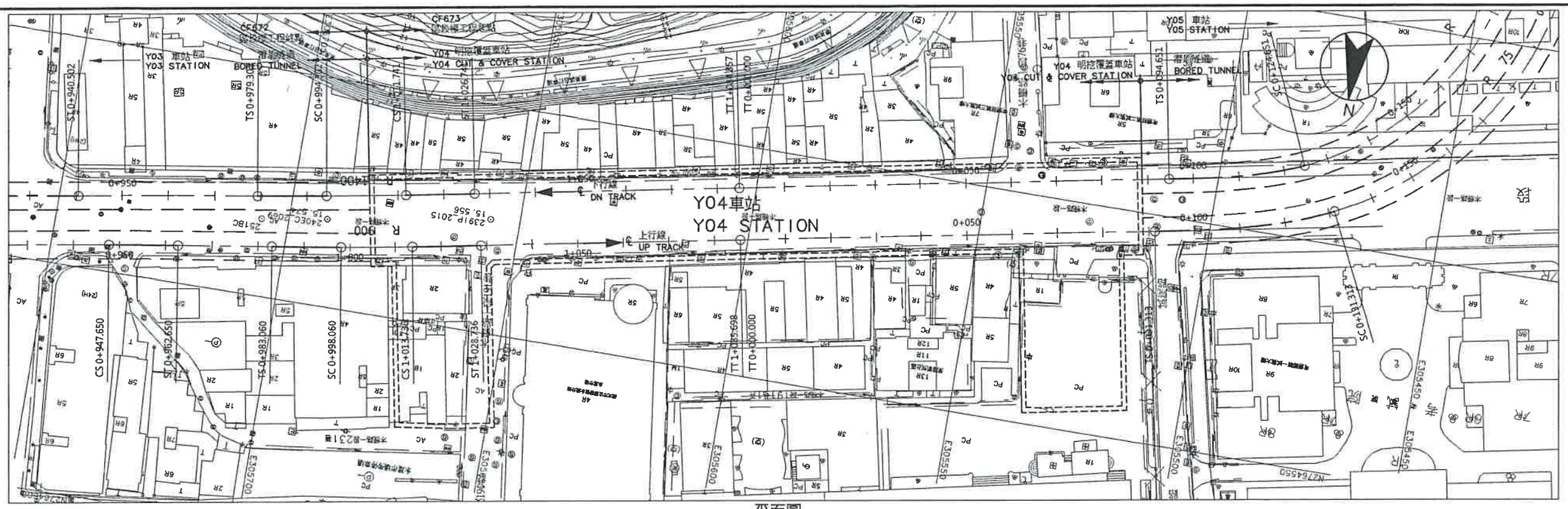

平面圖
PLAN

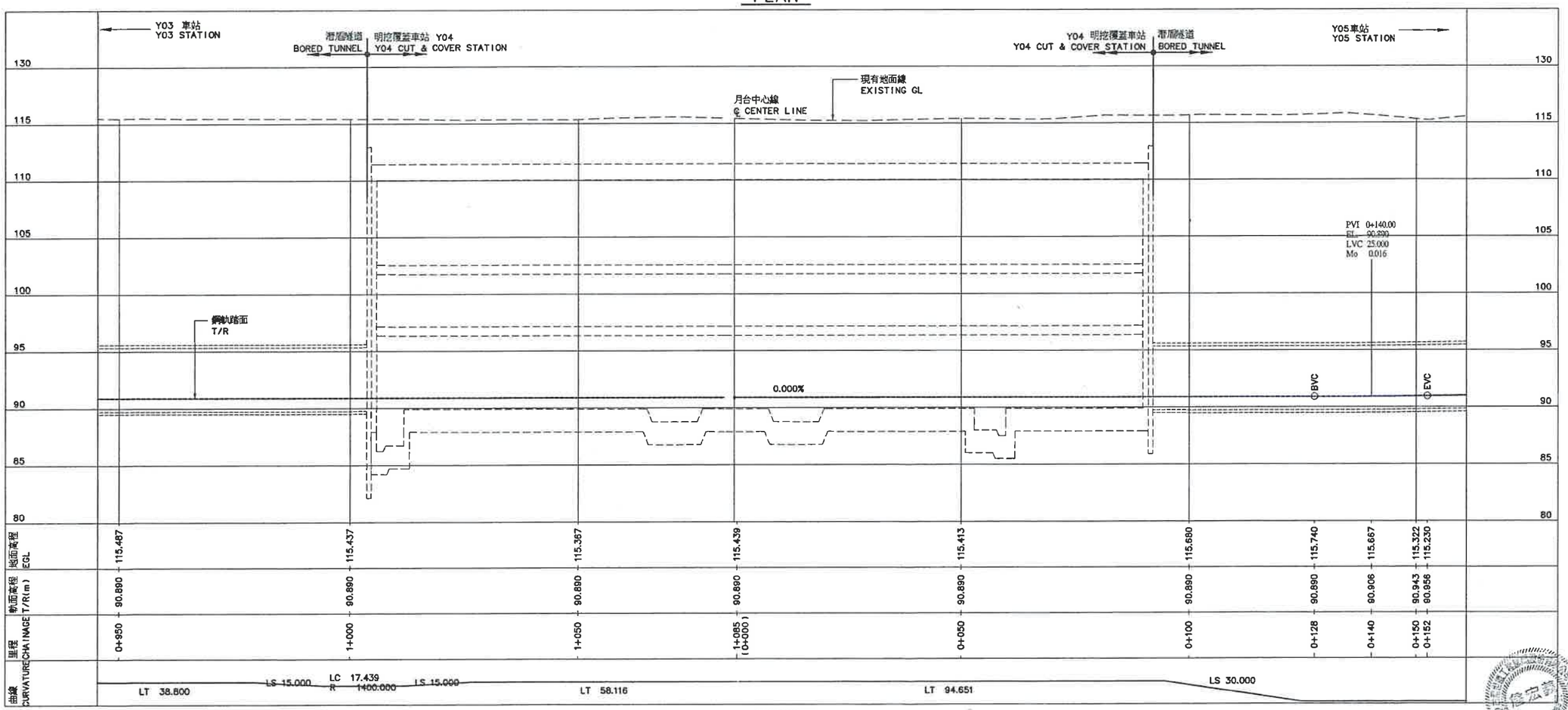

縱斷面圖
PROFILE

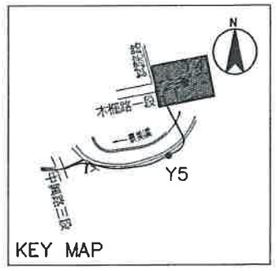

比例
SCALE 1:200

0 4 8 12 16 m

比例
SCALE 1:500

0 10 20 30 40 m

次序 No.	日期 Date	內容 Description	DDC	DORTS
修改 Revisions			核准 Approved	

參考圖號 Ref. No.

電腦圖號 CAD No. 670CE902

比例 Scale H=1:500 V=1:300

單位 Unit m

中華民國臺北市政府捷運工程局
DEPARTMENT OF RAPID TRANSIT SYSTEMS
TAIPEI CITY GOVERNMENT
REPUBLIC OF CHINA

臺北市政府捷運工程局
109 年 5 月 14 日
工程圖核備章

細部設計顧商 DETAIL DESIGN CONTRACTOR

CECI 台灣世曦工程顧問股份有限公司
CECI Engineering Consultants, Inc., Taiwan

繪圖 Drawn		日期 Date	複核 Rechecked		日期 Date
設計 Designed			技師 Professional Eng.		
初核 Checked			計畫經理 Project Manager		

臺北都會區捷運系統
TAIPEI METROPOLITAN AREA
RAPID TRANSIT SYSTEMS

環狀線南環段
SOUTH SECTION OF CIRCULAR LINE

Y04車站
下行線線形平面與縱面圖
Y04 STATION
DN TRACK ALIGNMENT PLAN AND PROFILE

圖號 Drg. No. F670/CE 902

08030

臺北都會區大眾捷運系統環狀線北環段建設計畫工程(Y26站)
穿越公、私有土地之地下部分使用空間範圍圖

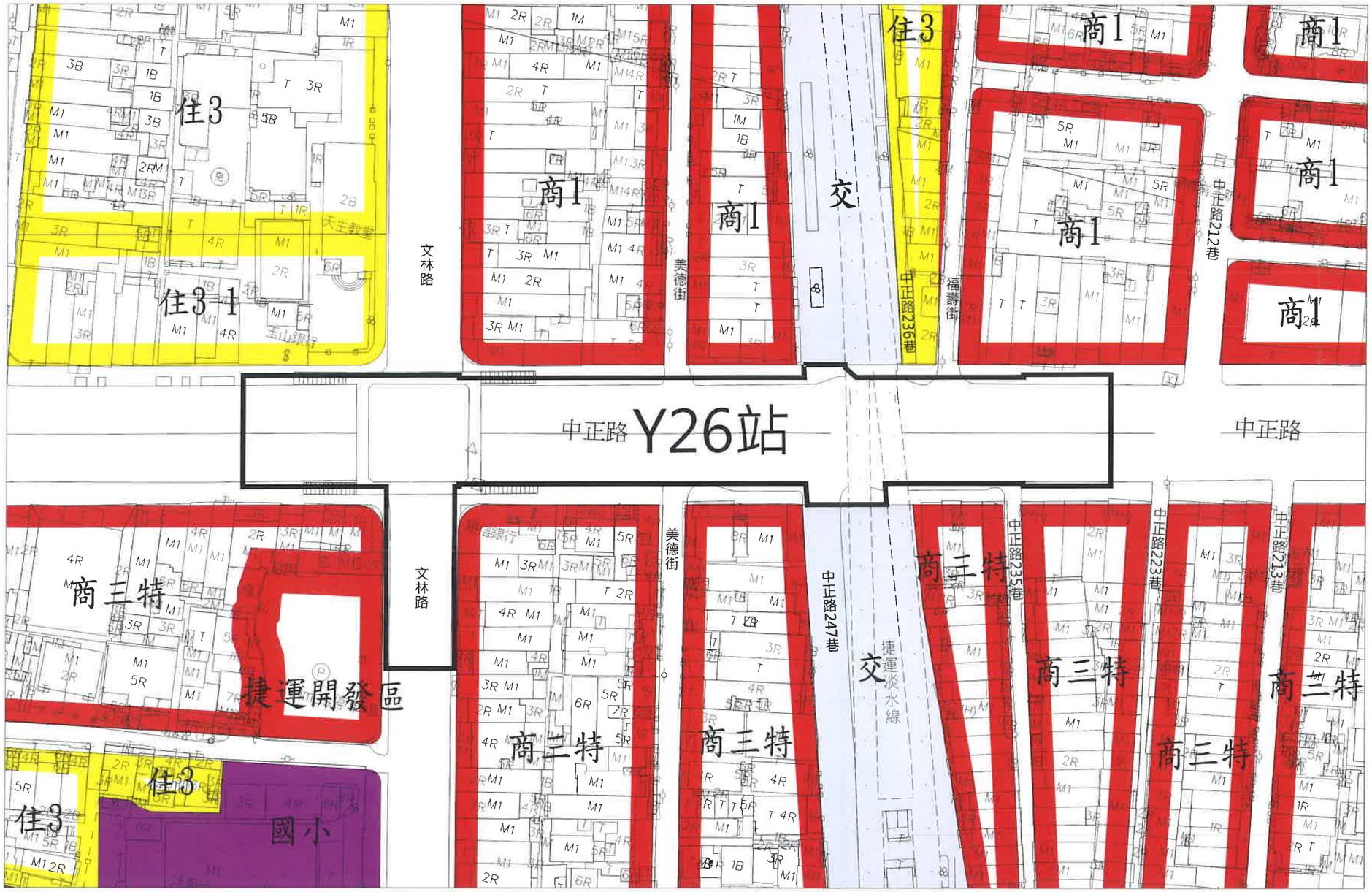

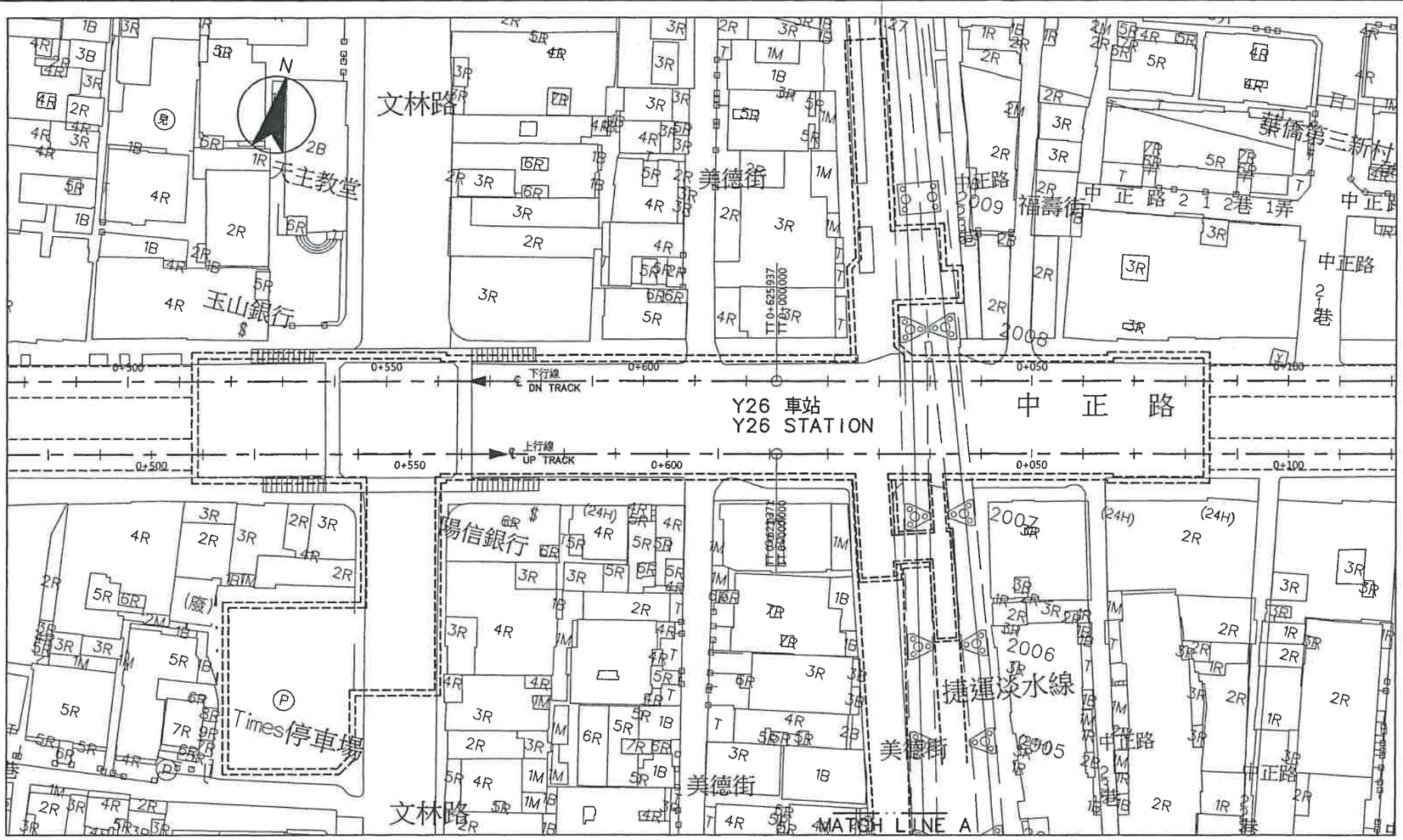

平面圖
PLAN

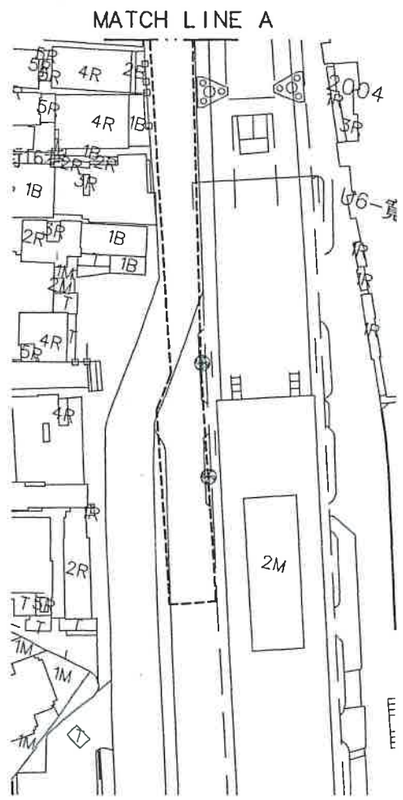

比例 SCALE 1:200

比例 SCALE 1:500

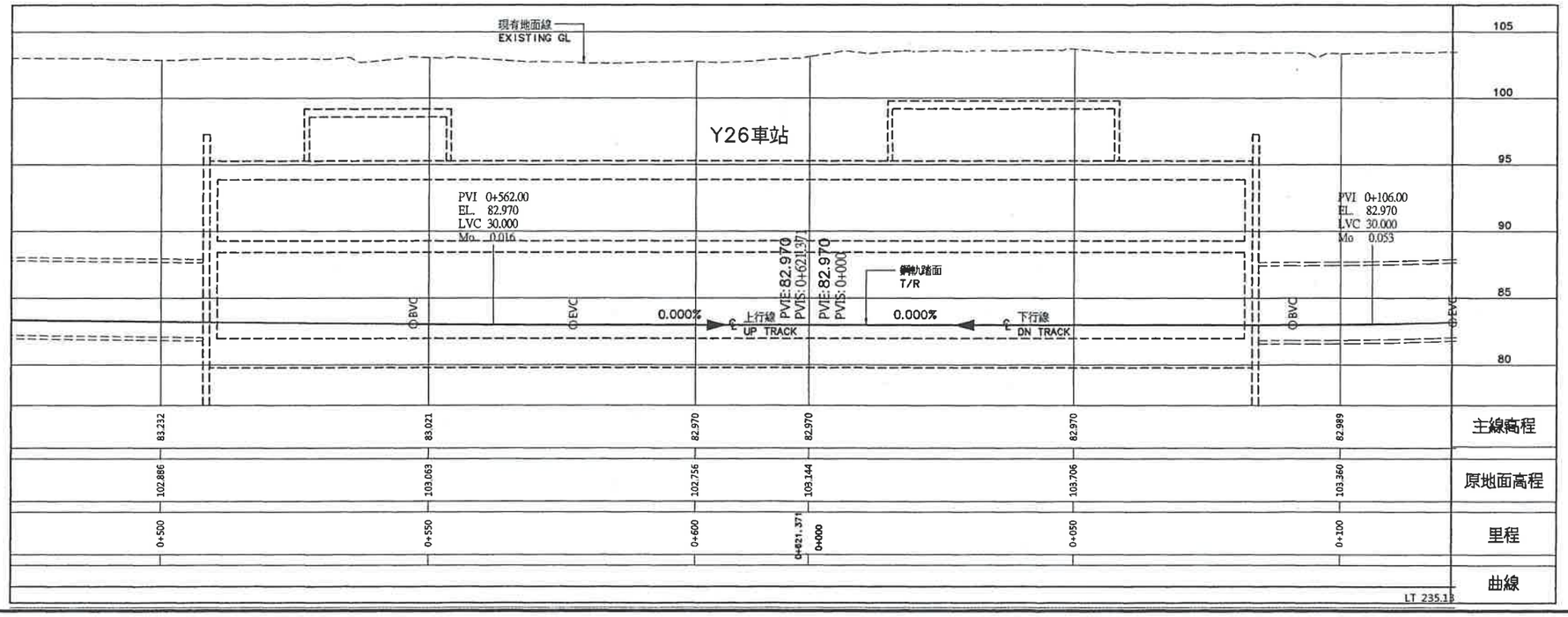

次序 No.	日期 Date	內容 Description	DDC	DORTS
		修改 Revisions	核准 Approved	

參考圖號 Ref. No.

電腦圖號 CAD No. 690ACE901

比例 Scale H=1:500 V=1:200

單位 Unit m

中華民國臺北市政府捷運工程局
DEPARTMENT OF RAPID TRANSIT SYSTEMS
TAIPEI CITY GOVERNMENT
REPUBLIC OF CHINA

臺北市政府捷運工程局
109 年 3 月 9 日
工程圖核備章

細部設計廠商 DETAIL DESIGN CONTRACTOR

CECI 台灣世曦工程顧問股份有限公司
CECI Engineering Consultants, Inc., Taiwan

繪圖 Drawn	CAD	日期 Date	複核 Rechecked		日期 Date
設計 Designed			技師 Professional Eng.		
初核 Checked			計畫經理 Project Manager		

臺北都會區捷運系統
TAIPEI METROPOLITAN AREA
RAPID TRANSIT SYSTEMS

環狀線北環段
NORTH SECTION OF CIRCULAR LINE

Y26車站
上行線線形平面與縱面圖
Y26 STATION
UP TRACK ALIGNMENT PLAN AND PROFILE

圖號 Drg. No. F690A/CE 901

08043

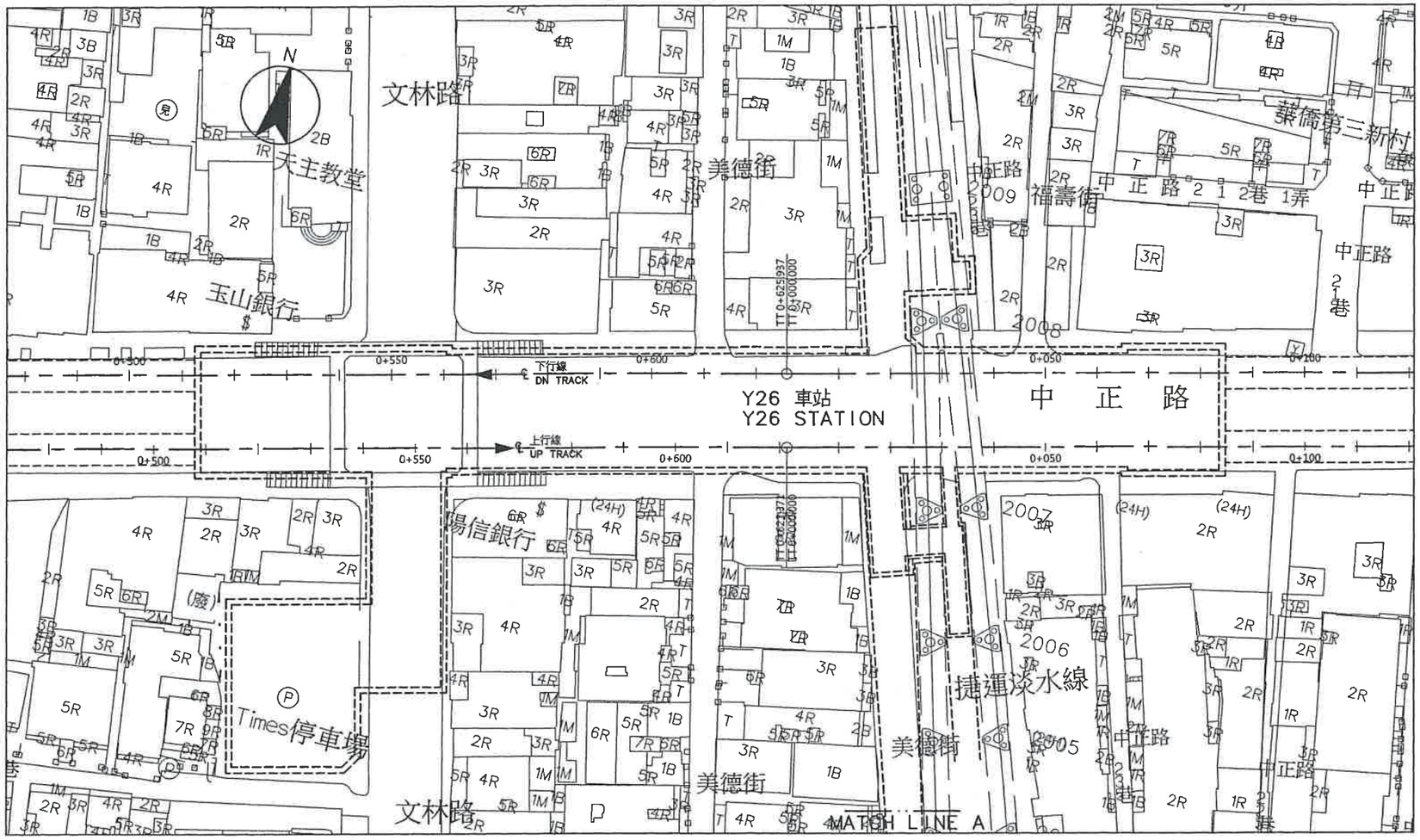

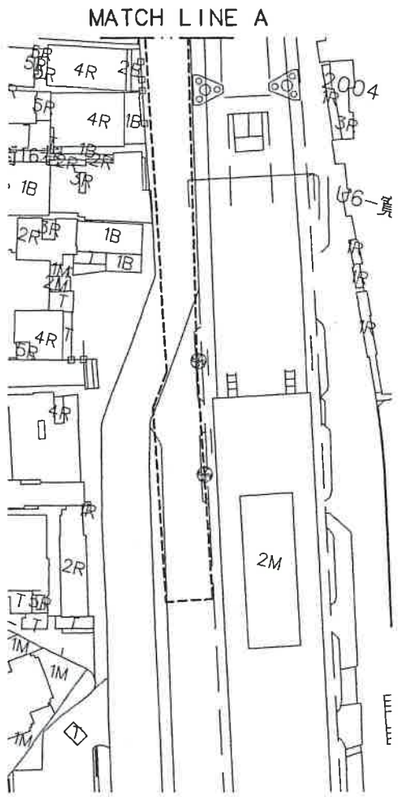

平面圖
PLAN

比例 SCALE 1:200

0 4 8 12 16 m

比例 SCALE 1:500

0 10 20 30 40 m

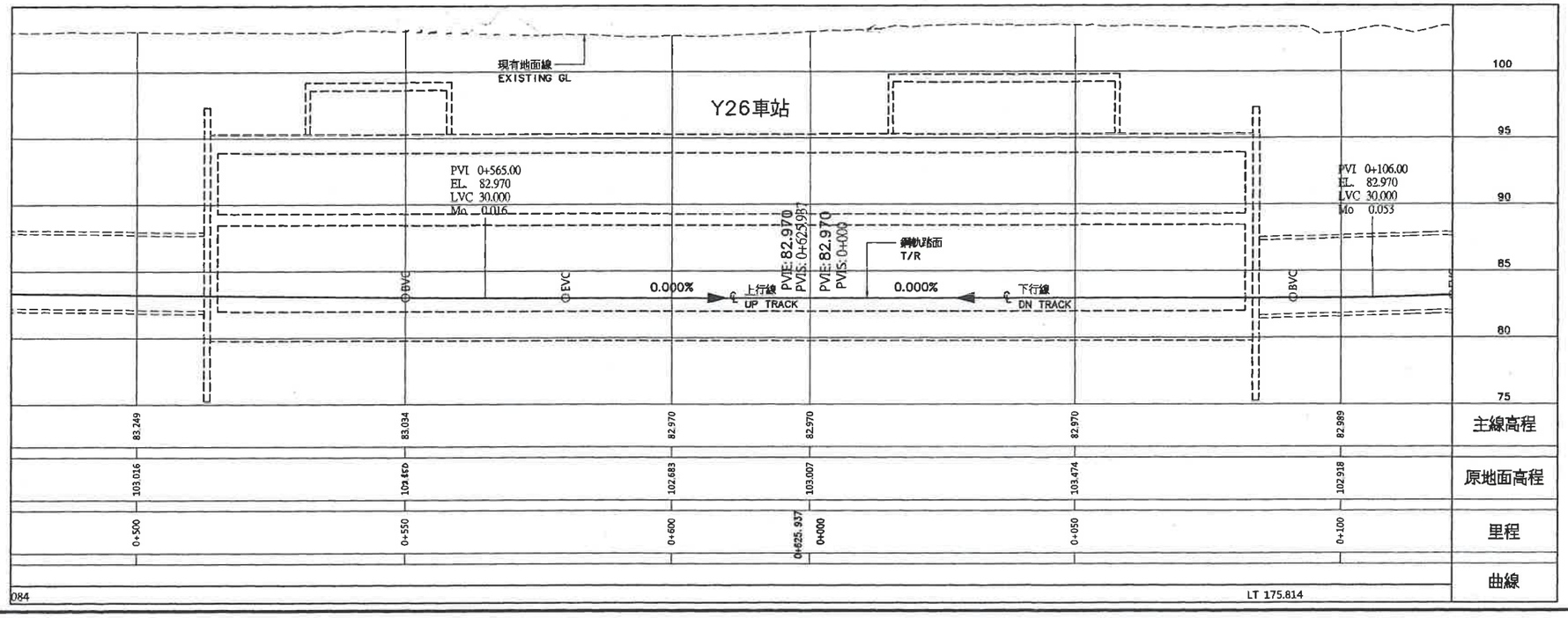

次序 No.	日期 Date	內容 Description	DOC	DORTS
		修改 Revisions	核准 Approved	

參考圖號 Ref. No.

電腦圖號 CAD No. 690ACE902

比例 Scale H=1:500 V=1:200

單位 Unit m

中華民國臺北市政府捷運工程局
DEPARTMENT OF RAPID TRANSIT SYSTEMS
TAIPEI CITY GOVERNMENT
REPUBLIC OF CHINA

臺北市政府捷運工程局
109 年3月9日
工程圖核備章

細部設計顧問 DETAIL DESIGN CONTRACTOR

CECI 台灣世曦工程顧問股份有限公司
CECI Engineering Consultants, Inc., Taiwan

繪圖 Drawn	CAD	日期 Date	複核 Rechecked	日期 Date
設計 Designed			技師 Professional Eng.	
初核 Checked			計畫經理 Project Manager	

臺北都會區捷運系統
TAIPEI METROPOLITAN AREA
RAPID TRANSIT SYSTEMS

環狀線北環段
NORTH SECTION OF CIRCULAR LINE

Y26車站
下行線線形平面與縱面圖
Y26 STATION
DN TRACK ALIGNMENT PLAN AND PROFILE

圖號 Drg. No. F690A/CE 902

08843