




水土保持書件管理平台

近期新上線功能及未來展望



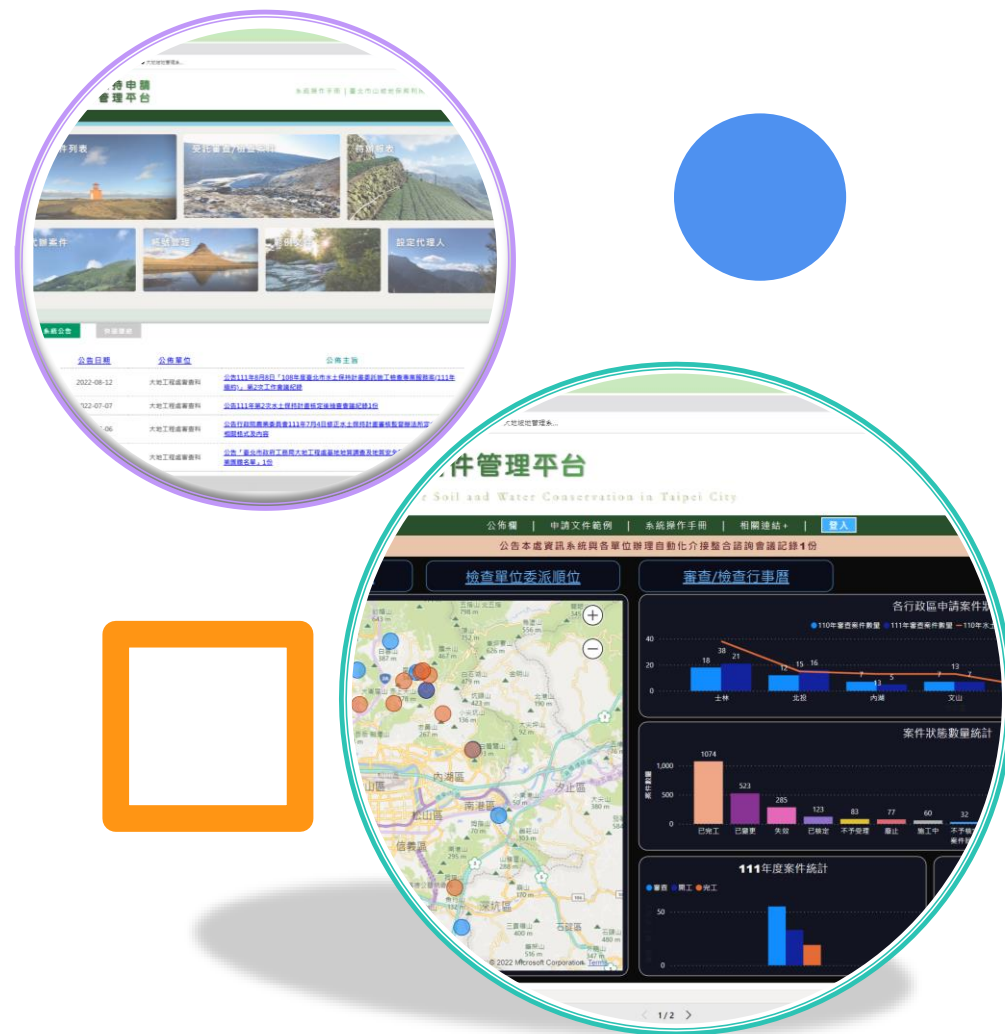
議程

- 
- 主題一 全國領先、共同創新
 - 主題二 寶貴意見分享
 - 主題三 近期更新
 - 主題四 未來展望

臺北市水土保持申請書件管理平台

全國領先、共同創新

- ✓ 統一申請程序，系統控管進度與內容
- ✓ 書件資訊數位化，節省空間清楚調閱
- ✓ 資訊化永久保存，空間概念即時查詢更新
- ✓ 全國首創打造水土保持生產履歷之開源專案

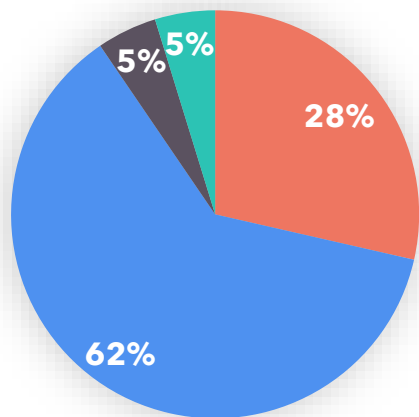




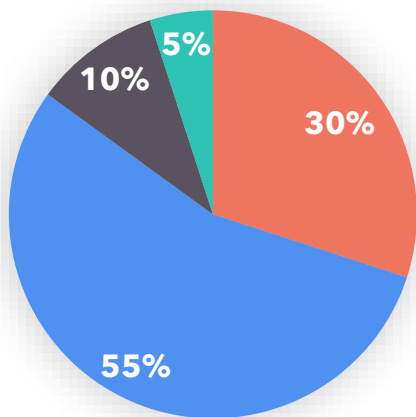
寶貴意見分享

滿意度回顧

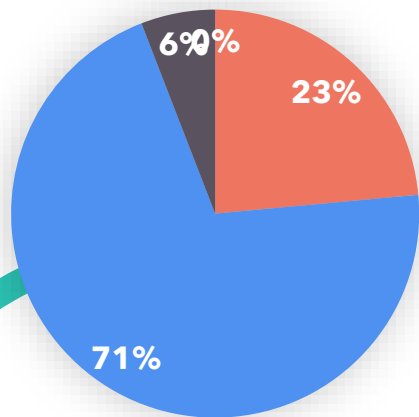
臺北市水土保持申請書件管理平台



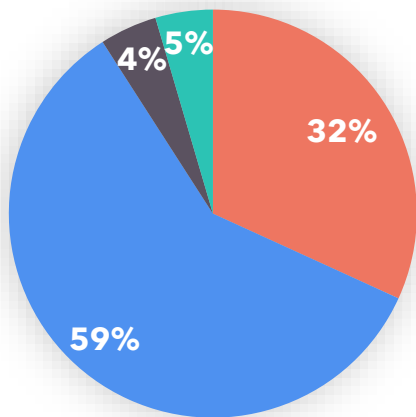
臺北市水土保持計畫審查機制



臺北市水土保持計畫施工檢查機制



臺北市水土保持管理相關業務



- 非常滿意
- 滿意
- 普通
- 不滿意

本年度匿名滿意度調查結果，水土保持管理施政超過9成滿意，並蒐集關於書件管理平台、審查機制、施工檢查機制等開放式回饋一件計24項。

意見調查回饋

✓4項涉及行政流程，持續進行宣導改善

✓2項已即時完成改善

✓1項預計111年底完成

✓17項純鼓勵指教，經評估無更動必要

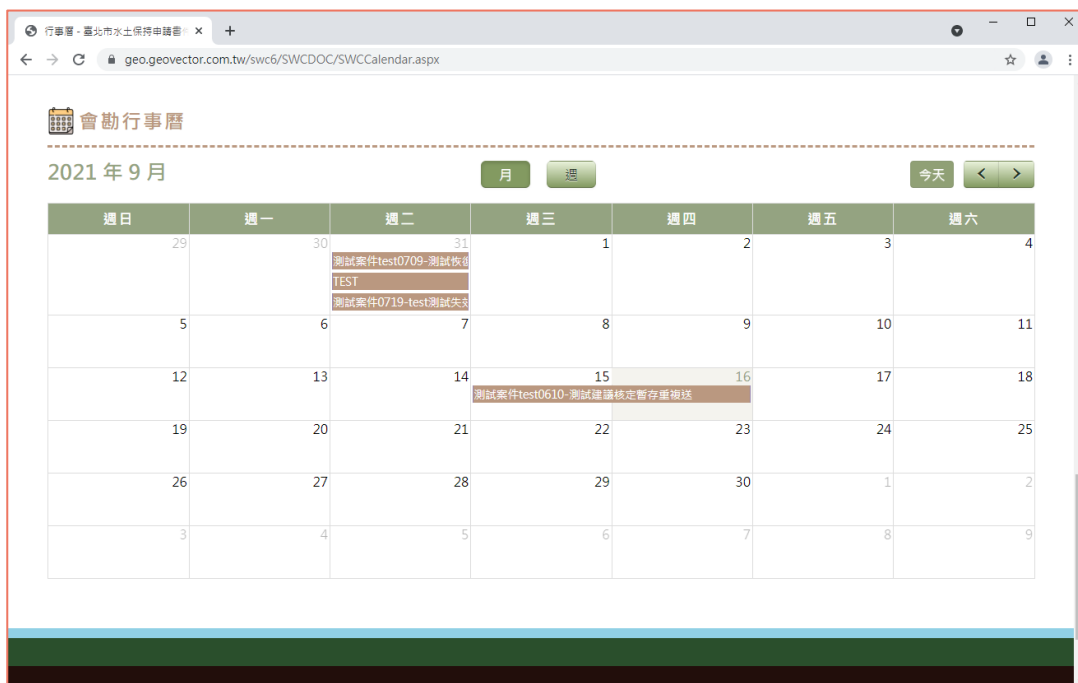
寶貴建議	回覆說明
水保計畫CAD 檔輸出錯誤建議改善	再次宣導可至本處平台申請文件範例參閱，以減少錯誤。另請審查科持續瞭解是否純係版本問題造成轉檔錯誤。
不規則尺寸填寫及量測建議宣導	再次宣導可至臺北市水土保持申請書件管理平台公佈欄參閱，並納入教育訓練題材。
聯外排水銜接至既有排水系統建議公部門協調	如需經計畫範圍外土地，宜由水保義務人取得土地同意；如屬計畫道路範圍，可透過道路挖掘許可機制處理。
公會建議核定即應核定	請審查科加強時效控管及落實一次告知。
網路資訊未填建議自動提醒	已建立簡訊或電子郵件提醒機制，並持續落實網頁送出前提醒。
審查期退補正期限快屆期的提醒簡訊，不要凌晨發信給義務人，有些義務人半夜看到會緊張	已完成調整延時至隔天8點，並擴增屆期提醒。
大地處滾動式修正系統缺失速度很快，建議建立線上練習區以利學習及應用。	已納入規劃，預計111年底完成。



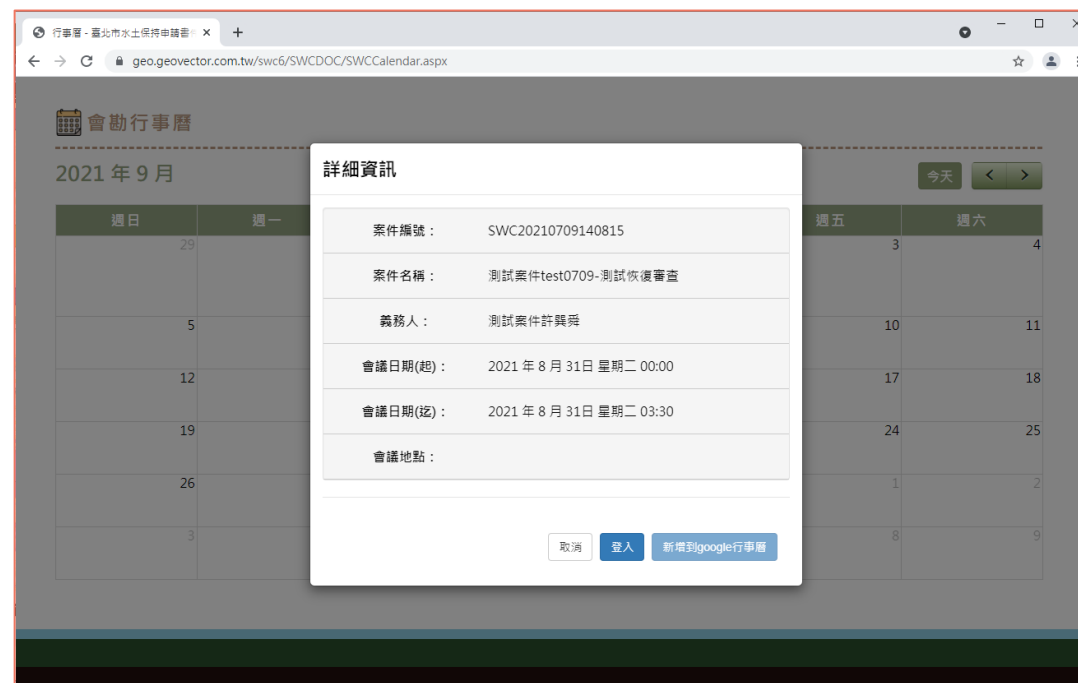
近期更新

110/08 - 111/08 上線功能

線上行事曆



- 公開於書件及查詢系統首頁快速查詢
- 公會登入後可顯示單位自身之審查/檢查行事曆
- 可切換月、周



- 列表預設義務人名稱+區別
- 點擊出現詳情，包含案件編號、日期時間等資訊
- 可選擇加入到Google行事曆

廣納相關機關共同協作

- 導入建築師、營造單位
- 邀請陽明山國家公園共同管理
- 持續邀請完成建管處、都發局、水保局、工程會介接提供相關書圖文件



請選擇身份

技師/各類委員

技師/各類委員
審查/檢查單位
水土保持義務人
工務局大地工程處
其他機關
建築師
營造單位/工地負責人
代理技師
代理公會

義務人身分驗證

其他機關驗證

登入注意事項

為配合台北通為本中心政策本網站一律改由 **台北通3.0** 系統提供帳密驗證服務且需經 **員** 才能進行線上申請服務

若您未有帳號，可到 [申請](#) → [台北通官網申請](#)

若有自然人憑證，可 [升級金質會員說明](#)

台北通登入

新增複數義務人



姓名	身分證字號	手機	地址
			110210臺北市信義區松樂路300號

測試機

序號	姓名	身分證字號	手機	地址
1				110210臺北市信義區松樂路300號

測試機

新增、編輯案件時 提供多筆輸入

變更義務人報備改為多筆輸入

線上核發不予核定函

行政流程全面數位化，線上直接下載不予核定函

核定日期	<input type="text" value="2022-06-29"/>	
核定文號	<input type="text" value="北市工地審字第號"/>	
核定本		
核定函/不予核定函	不予核定函_23839.pdf	
公開核定本	<input type="checkbox"/> 公開	
水土保持設施配置圖 (圖6-1)		
臨時性防災設施配置圖 (圖7-1)		
聯外排水是否屬抽排	<input type="radio"/> 是 <input type="radio"/> 否	
聯外排水是否涉及道路挖掘許可申請	<input type="radio"/> 是 <input type="radio"/> 否	
建議核定	編號	定稿本
	SA2001220621183306	2022-06
審查單位建議核定/不予核定日期	<input type="text" value="2022-06-21"/>	
建議核定補正期限	<input type="text"/>	
定稿本送達大地處日期	<input type="text"/>	
審查單位查核表	IT9911103015 審查單位查核表.pdf	
保證金金額	<input type="text"/>	

不予核定函_23839.pdf 1 / 1 100%

臺北市政府工務局大地工程處

主旨：「測試-0616測不予核定函」，不予核定，請查照。

說明：

- 一、依據中華民國大地工程技師公會111年06月21日審查結果辦理。
- 二、對於本處分如有不服者，得於本處分書送達之次日起30日內，依訴願法第58條第1項規定，繕具訴願書並檢附原處分書影本送交本處核轉臺北市政府法務局提起訴願。

持續擴大水保計畫資訊公開

擴充水土保持申請資訊公開監造紀錄表、颱風自主檢查表等資訊

臺北市水土保持計畫監造紀錄

監造紀錄表編號	RE11108001
監造日期*	2022-08-24~2022-08-30
工程狀態*	施作永久設施
工程進度*	累計進度百分比：99%
監造結果*	依計畫施作

日期	2022-08-24~2022-08-30	
水土保持計畫名稱	臺北市士林區芝蘭段二小段148、165、166、187、188及189等6筆地號(保護區)士林第8公墓墓區整理環置工程 水土保持計畫(第一次變更設計)	
水土保持義務人	臺北市殯葬管理處	
承辦監造技師	洪祈存	
營造單位	傳亞營造有限公司	
預定完工日期	2022-10-29	
監造項目	是否與計畫或規定相符	備註
(一) 水土保持施工告示牌	依計畫施作	
(二) 開發範圍界植	依計畫施作	

颱風豪雨設施自主檢查表

自主檢查表編號	RD11109002
案件名稱	臺北市士林區芝蘭段二小段148、165、166、187、188及189等6筆地號(保護區)士林第8公墓墓區整理環置工程 水土保持計畫(第一次變更設計)
檢查日期	111-09-12
防災標的	颱風 1110912 梅花颱風防災整備
自主檢查結果	整備完成

一、檢查項目	檢查情形-設施功能是否完善 (填"否"者,請填寫因應措施)	因應措施	備註
(一) 水土保持施工告示牌			
<input checked="" type="checkbox"/> 告示牌資訊	是	(0/50)	(0/50)
<input checked="" type="checkbox"/> 防災小組正常運作	是	(0/50)	(0/50)
<input checked="" type="checkbox"/> 行動電話保持暢通	是	(0/50)	(0/50)
(二) 臨時性防災措施			

書件管理平台公佈欄優化

擴充顯示瀏覽次數、使用者按讚及次數，使用者留言功能

The screenshot shows the '公告欄' (Announcement Board) section of the '水土保持申請書件管理平台' (Soil and Water Conservation Application Document Management Platform). The page features a table with columns for '公佈日期' (Announcement Date), '公佈單位' (Announcement Unit), '公佈主旨' (Announcement Title), and '觀看人次' (View Count). Each row includes a '詳情' (Details) button. The table lists various announcements from 2021 to 2022, with view counts ranging from 0 to 32.

公佈日期	公佈單位	公佈主旨	觀看人次
2022-08-12	大地工程處審查科	公告111年8月8日「108年度臺北市水土保持計畫委託施工檢查專業服務案(111年續約)」第2次工作會議紀錄	32人已看過
2022-07-07	大地工程處審查科	公告111年第2次水土保持計畫核定後抽查會議紀錄1份	12人已看過
2022-07-06	大地工程處審查科	公告行政院農業委員會111年7月4日修正水土保持計畫審核監督辦法所定水土保持計畫相關格式及內容	5人已看過
2022-05-10	大地工程處審查科	公告「臺北市府工務局大地工程處基地地質調查及地質安全評估報告委託審查專業團體名單」1份	9人已看過
2022-04-11	大地工程處審查科	公告111年第1次水土保持計畫核定後抽查會議紀錄1份	6人已看過
2022-04-11	大地工程處審查科	公告本處資訊系統與各單位辦理自動化介接整合諮詢會議紀錄1份	4人已看過
2022-03-22	大地工程處審查科	辦理本市水土保持計畫審查，應請承辦技師於水土保持設施配置圖標註水土保持設施面積	2人已看過
2022-03-09	大地工程處審查科	公告111年2月25日「108年度臺北市水土保持計畫委託施工檢查專業服務案(111年續約)」第1次工作會議紀錄	1人已看過
2022-03-02	大地工程處審查科	水土保持規劃案例研討會議紀錄(帶洪沉砂設計議題)	5人已看過
2021-12-24	大地工程處審查科	公告110年第4次水土保持計畫核定後抽查會議紀錄1份	3人已看過
2021-12-24	大地工程處審查科	110年度臺北市山坡地管理與安全維護教育訓練從業人員合格名單	0人已看過

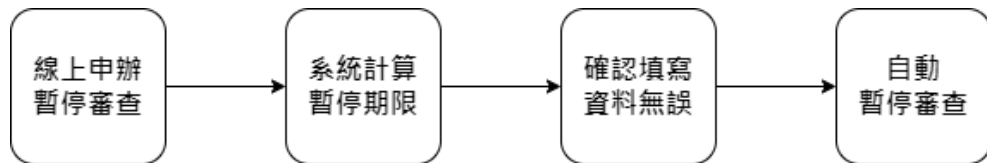
The screenshot shows the details of an announcement. At the top right, it indicates '觀看人次: 56人' (56 views) and '我要按讚 15個讚' (15 likes). The announcement details are as follows:

公佈欄	
流水號	BB11010006
公告日期	2021-10-29 ~ 2022-12-31
公告主旨	檢送臺北市水土保持申請書件管理平台不規則形狀及漸變尺寸設施填登操作說明1份，應請轉知所屬參辦。
公告內容	一、依據本處110年第3次水土保持計畫核定後抽查會議紀錄辦理。二、本說明同步公告於臺北市水土保持申請書件管理平台，如有操作疑義或相關建議，歡迎與本處連絡(承辦人：施純民，電話：02-27593001#3715)。
附件檔案	BB11010006_20211029.pdf
公佈單位	大地工程處審查科

Below the details, there is a section for '我要留言' (I want to leave a message) with a text input field and a '送出留言' (Send message) button. It shows '(0/250)' characters remaining. There are 2 comments listed:

- 王明輝 2021-11-01 18:20
不規則形狀及漸變尺寸設施填登有誤，想再請教
- 周享安 2021-11-18 10:36
說明很仔細，謝謝

暫停審查申請自動化



- ✓ 技師勾選暫停審查理由
- ✓ 自動計算暫停審查期限(不用填寫)
- ✓ 狀態自動更新為暫停審查

臺北市水土保持申請書件管理平

← → ↻ 不安全 | 211.22.61.185/demo/111GV/OnlineApply002.html

應用程式 NummonCalc 臺北市水土保持申... 坡地管理資料庫 多維空間WebMail... 臺北市政府工務局... 山坡地資訊查詢

GEO 水土保持申請書件管理平台

系統操作手冊 | 臺北市山坡地保育利用資訊查詢系統 | 帳號管理 | 登出

測試帳號技師，您好

水土保持計畫暫停審查

暫停審查編號	OA0211101000001
水保局編號	TT9911009035
計畫名稱	TEST測試案件-0903-測試受理查核表離水讓核
暫停期限*	2022/01/13 ~ 2022/03/13 (範例: 2020-01-02~2020-01-09)
暫停審查理由*	<input checked="" type="checkbox"/> 配合目的事業規劃調整，無法立即完成補正 <input type="checkbox"/> 配合其它機關重大指示事項，無法立即完成補正 <input checked="" type="checkbox"/> 須與土地所有權人或管理機關協調，無法立即完成補正 <input type="checkbox"/> 其他 (0/100)

返回瀏覽案件 暫時儲存 確認送出

臺北市政府工務局大地工程處

110臺北市信義區松德路300號3樓 服務專線(02)27591109 臺北市民當家熱線1999

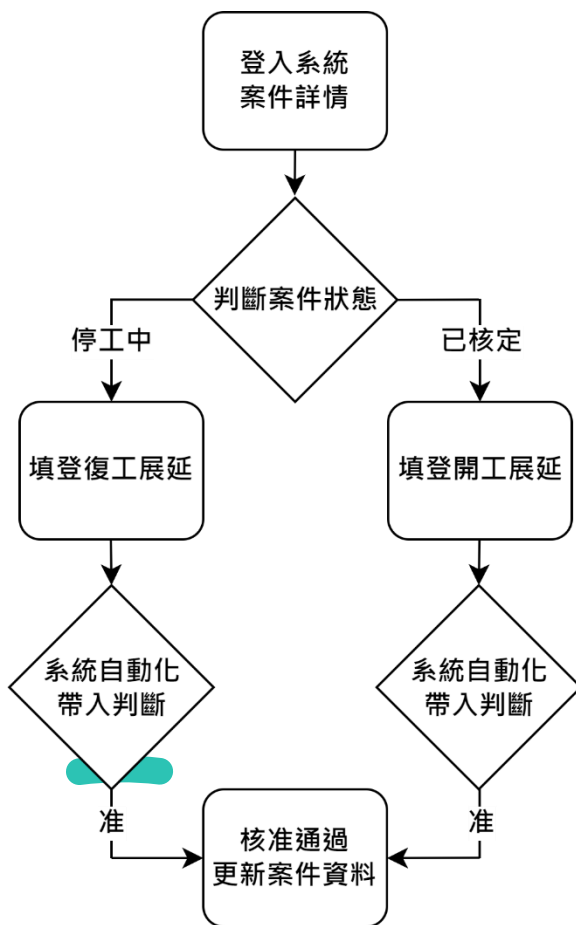
建議使用IE11(含)以上，Chrome或Firefox版本瀏覽器 資料更新：2022.1.10 來訪人數：29870

客服電話：02-27593001#3718 許先生 本系統由多維空間資訊有限公司開發維護 TEL:(02)27929328

測試機

開工展延、復工展延自動化

開工展延、復工展延2張表單，表單送出自動通過



開工展延

The screenshot shows the '開工展延' (Work Extension) form in the GEO system. The form includes the following fields:


開工展延標號	GA011101000001
水土保持標號	TT9911101052
計畫名稱	南港區中-0118-南港區綠地開發計畫
原定開工日期	2025-01-18
核定展延日期	2025.01.01
展延理由	<input type="checkbox"/> 原核准計畫的專業設計許可 <input type="checkbox"/> 原核准計畫的專業監理工程 <input type="checkbox"/> 原核准計畫的專業測量作業 <input type="checkbox"/> 其他
展延次數	第 1 次展延

復工展延

The screenshot shows the '復工展延' (Restart Extension) form in the GEO system. The form includes the following fields:

復工展延標號	GA011101000001
水土保持標號	TT9911101052
計畫名稱	南港區中-0118-南港區綠地開發計畫
原定開工日期	2025-01-18
核定展延日期	2025.01.01
展延理由	<input type="checkbox"/> 原核准計畫的專業設計許可 <input type="checkbox"/> 原核准計畫的專業監理工程 <input type="checkbox"/> 原核准計畫的專業測量作業 <input type="checkbox"/> 其他
展延次數	第 1 次展延

義務人基本資料自主編輯功能



- ✓ 義務人及聯絡人皆可進入編修
- ✓ 資料採逐筆修正
- ✓ 提供修正：
 - ✓ 義務人手機 (限義務人可編修)
 - ✓ 聯絡人姓名、手機、Email

基本資料更新

1

案件編號: SWC20190513143841 水保局編號: TT9910805050 案件狀態: 受理中 水土保持申請書件名稱: 義務人修正, 新增核定項目

序號	姓名	身分證字號/統一編號	手機	地址
1	何漢龍			

聯絡人

姓名	手機	E-mail
游山城		

更新全部案件

2

案件編號: SWC20210517151735 水保局編號: TT9911005015 案件狀態: 審查中 水土保持申請書件名稱: TEST

序號	姓名	身分證字號/統一編號	手機	地址
1	TEST	L223511115	0928913441	TEST

測試機

128

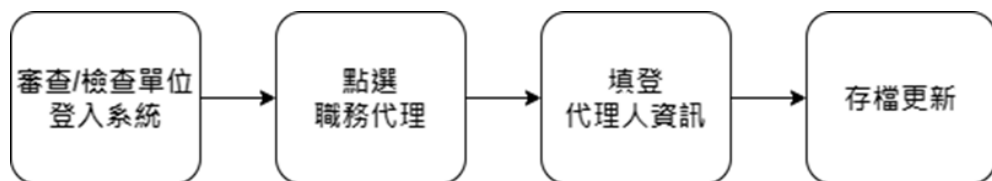
案件編號: SWC20211013134205 水保局編號: TT9911010041 案件狀態: 受理中 水土保持申請書件名稱: 測試案件1013-測試, 新增受理案件

序號	姓名	身分證字號/統一編號	手機	地址
1	測試案件-許			10台北市信義區松德路300號
2	TEST			100台北市中正區測試

聯絡人

聯絡人不可編輯義務人手機欄位

審查/檢查單位管理人功能



- ✓ 僅限組織憑證登入可進行設定。
- ✓ 提供新增管理人機制，使用組織憑證登入後，可進行管理人新增
- ✓ 已新增之管理人亦可進行停用或再次啟用之設定。

台北通基本資料

基本資料	
姓名	<input type="text"/>
身分證字號	<input type="text"/>
手機	<input type="text"/>

※本平台提供台北通登入方式，請確認您的代理人已擁有台北通註冊帳號並與上方輸入資訊一致。

新增代理人

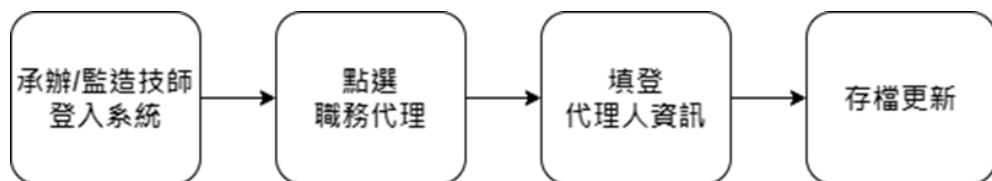
代理人列表

姓名	身分證字號	手機	狀態	
王小明	[REDACTED]	[REDACTED]	啟用	變更狀態

代理人編輯紀錄

姓名	身分證字號	手機	狀態	變更時間
王小明	[REDACTED]	[REDACTED]	啟用	2022/5/13 下午 04:25:26
王小明	[REDACTED]	[REDACTED]	停用	2022/5/13 下午 04:25:22

承辦/監造技師代理人功能



- ✓ 提供新增代理人機制，技師登入後，可進行代理人新增。
- ✓ 代理人僅提供水保計畫相關表單暫存功能，無法進入代理人管理頁面。
- ✓ 技師名下代理人開放多人。





後續更新及展望

111年下半年度更新及後續規劃

建置申請表單歷史快照功能

111下半年更新

保留歷次申請內容供調閱查核

The screenshot displays the 'Water Conservation Application File Management Platform' (水土保持申請案件管理平台) interface. The main content area shows a 'Historical Snapshot' (系統快照) of an application titled 'Water Conservation Plan Adjustment and Other Reporting Items' (水土保持計畫設施調整及其他報備事項). The application details include:

- 申請案號: OA051090800006
- 水保照編號: TT9910712026
- 計畫名稱: 測試附件test-審圖中(可申請暫停審圖)
- 申請類型說明: [Empty field]
- 申請調整項目: [List of adjustment items]
- 變更後水土保持計畫配置圖: [File links]
- 變更後維持性防災設施配置圖: [File links]
- 相關附件: [File link]

The '申請調整項目' section contains a list of items with checkboxes:

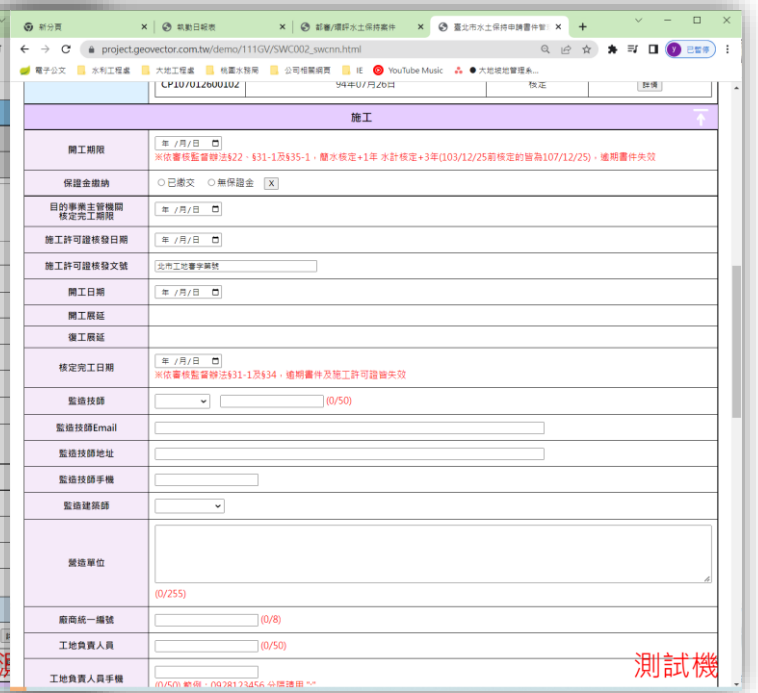
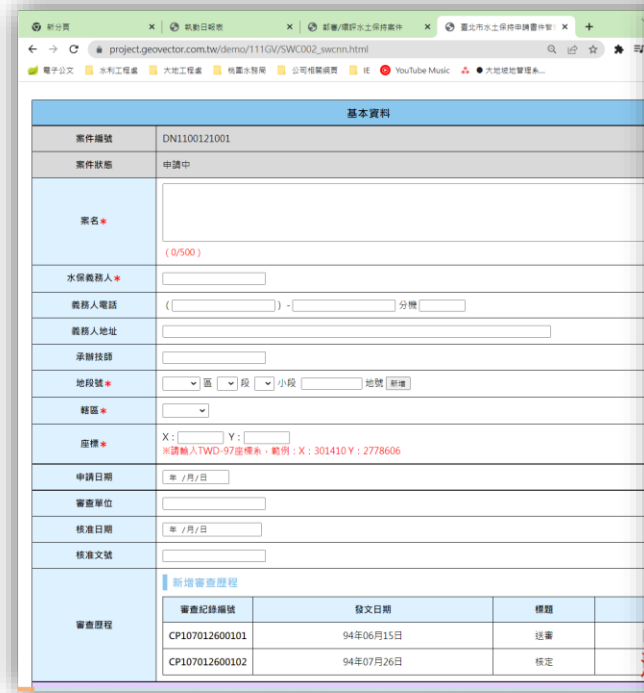
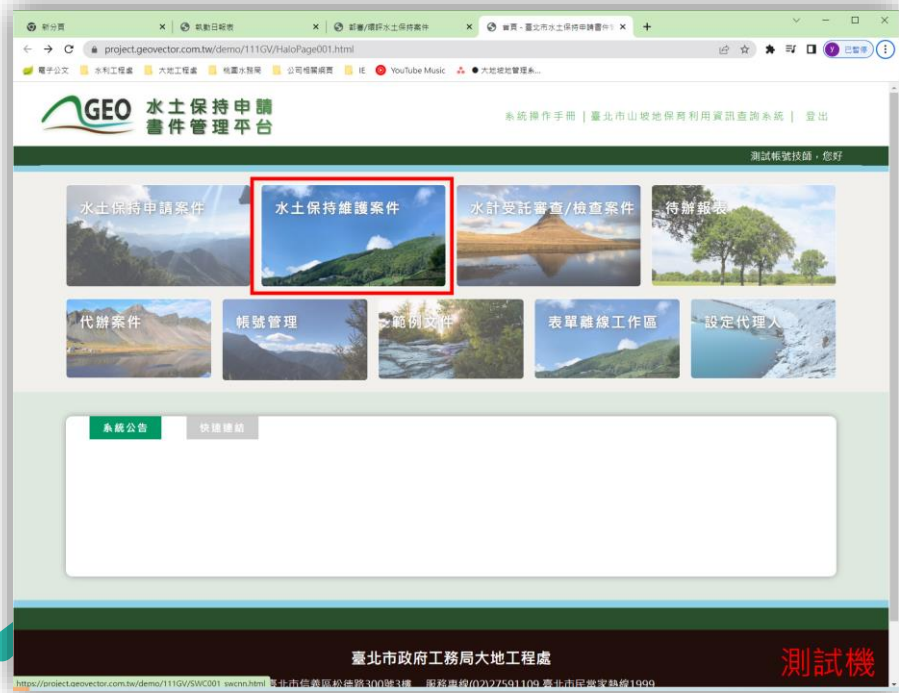
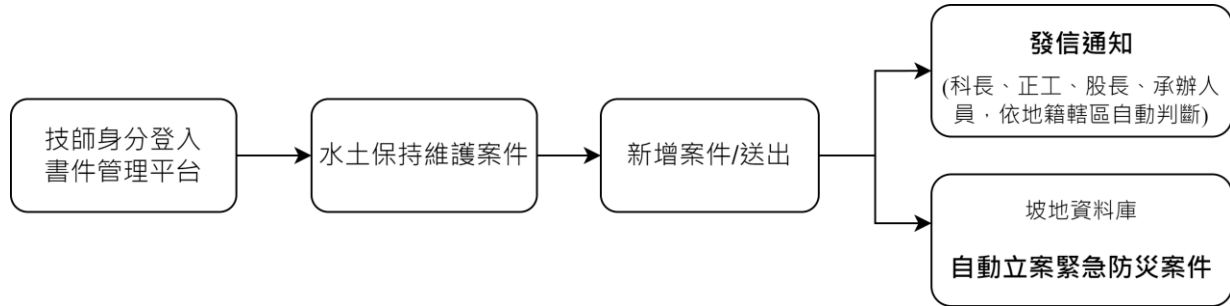
- 一、道路開發面積增加不超過原計畫10%
- 二、目的事業開發配置調整，非涉及計畫範圍變更且無變更開發地位置及水保設施
- 三、各單項水保設施，其計畫量之調整增加不超過20%，其為提供沉砂池者，量雖不得小於所減量小渠供、沉砂壩
- 四、地形、地質與原設計不符，原水保設施仍可發揮正常功能
- 五、變更水保設施位置者，原水保設施仍可發揮正常功能
- 六、變更水保設施之構造物影響，通水影響(含排水及溝沖沉砂設施變更)增加【含】量等)，量雖增加不超過20%減少不超過10%，且不影響等構造物正常功能
- 七、因應實際需要，原水土保持技術規範增設，調整必要維持防災設施或新增臨時防災設施
- 八、非屬前七點之其它未涉及變更水保開發地位置及水保設施之調整報備事項，如新增設施配置變更、二層板動動前完工限制解除等

Below the application details is a table showing the application history:

名稱	意見	狀態	審核結果	內容	快照	快照日期
申請	送出	送出			快照內容.jpg	0812/1348
申請	陳核	准				0518/1035
申請	總文	准				0518/1120
申請	陳核	准				0519/1639
申請	OK	總文	准			0520/1751
申請	總文	准				0521/0938
申請	陳核	准				0622/0950
申請	執行	執行	遞補正	測試遞補正理由顯示在陳核內容中		0622/0951
申請	送出	送出			快照內容.jpg	0622/0952
申請	陳核	准				0622/0952

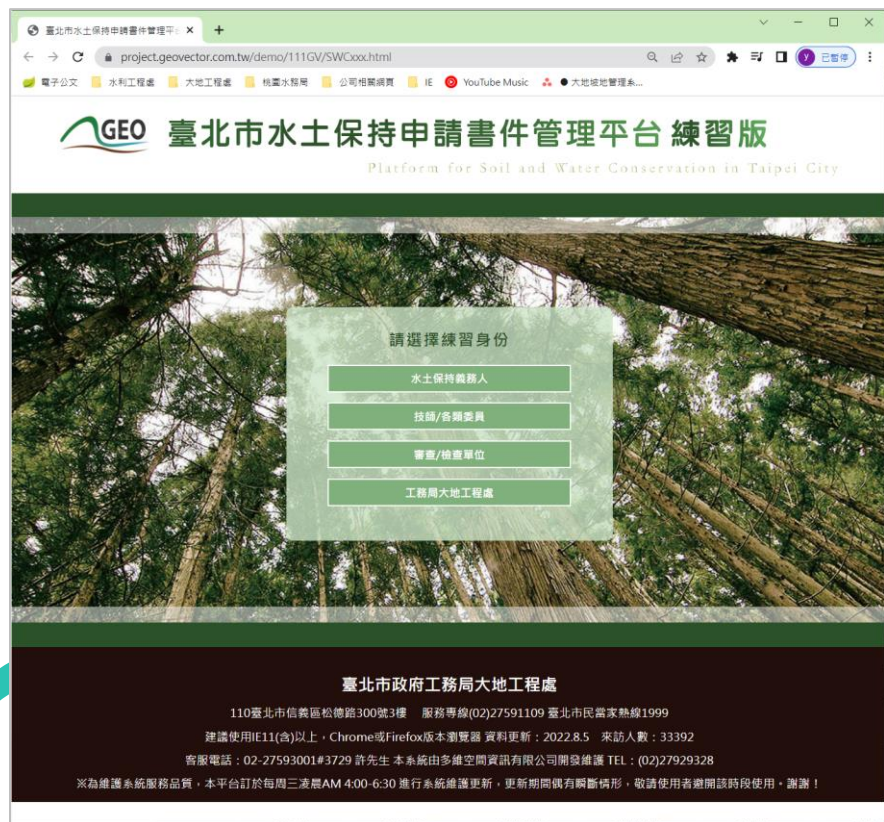
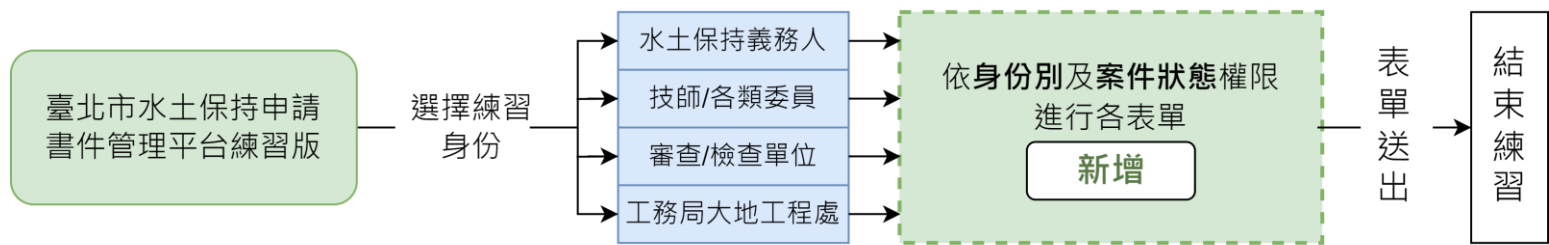
擴增水保防/救災維護計畫申請

111下半年更新



建置書件管理平台教學練習版

111下半年更新



建置行動裝置書件管理平台離線版

111下半年更新

包括施工檢查紀錄表、完工檢查紀錄表、颱風豪雨自主檢查紀錄表

✓ iOS / Android雙系統使用。

✓ 提供離線暫存功能。

✓ 提供現場電子簽名。

水土保持施工監督檢查紀錄

案件資訊 檢查項目 線上簽名

施工監督表編號
RC11108001

水保局編號
TT9911103001

檢查日期*
(範例：2020-01-02)

檢查單位
中華民國大地工程技師公會

面積
0.12 公頃

計畫名稱
測試案件-test-0301-測試案件開工申報預覽 (水土保持計畫)

儲存草稿 上傳至系統

水土保持施工監督檢查紀錄

案件資訊 檢查項目 線上簽名

1 2 3 4 5

(四) 臨時性防災措施

1. 排水設施
請選擇
備註說明
(0/100)

2. 沉砂設施
請選擇
備註說明
(0/100)

3. 滯洪設施
請選擇
備註說明
(0/100)

儲存草稿 上傳至系統

水土保持施工監督檢查紀錄

案件資訊 檢查項目 線上簽名

二、相關單位及人員簽名

序號	上傳檔案	刪除
1	S_08100222	刪除
2	S_08100206	刪除

重新簽名 確認簽名並加入清單

儲存草稿 上傳至系統

112年展望

【不予受理自動化】

- ✓ 逾一年未經目的函轉則自動判斷不予受理

【線上自行撤案】

- ✓ 提供義務人自行或技師代辦撤案

【建議核定退回技師補正】

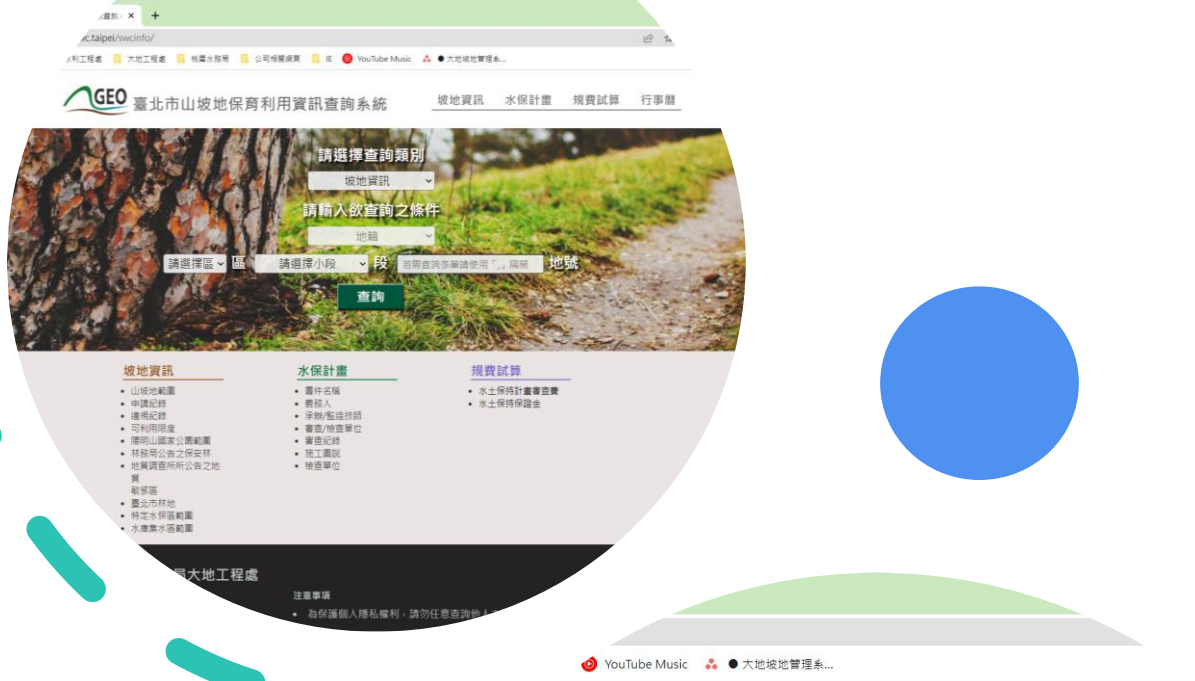
- ✓ 新增審查單位可退回技師限期改正

【計畫書預審分析建議】-AI智能分析

- ✓ 於案件申請時提供計畫書預審分析建議

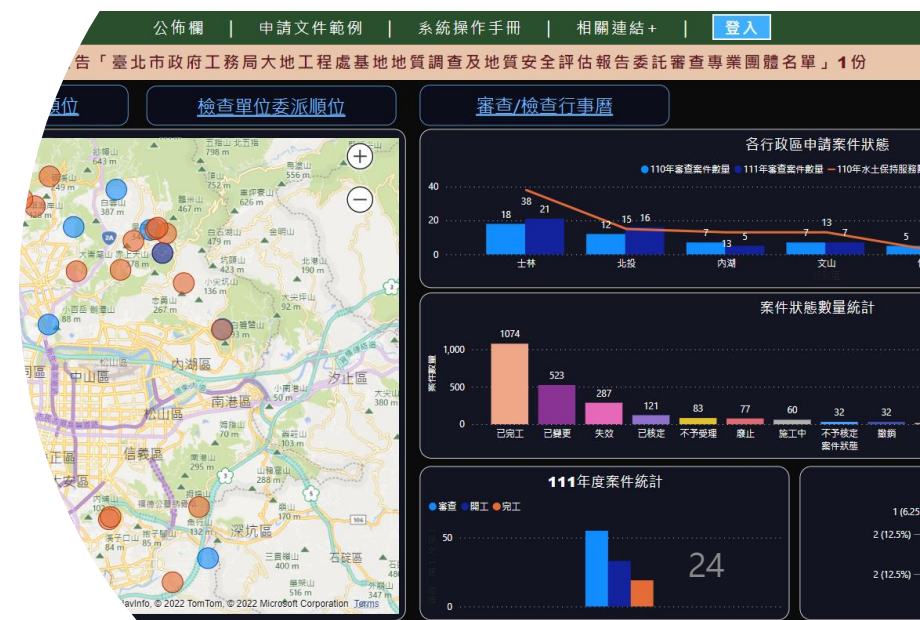
【系統小幫手】

- ✓ 顯示進行中案件進度提醒
- ✓ 屆期、到期、逾期案件提醒



申請書件管理平台

Platform for Soil and Water Conservation in Taipei City



感謝您

112年還是要請大家多多幫忙

您的寶貴意見，是我們進步的動力

