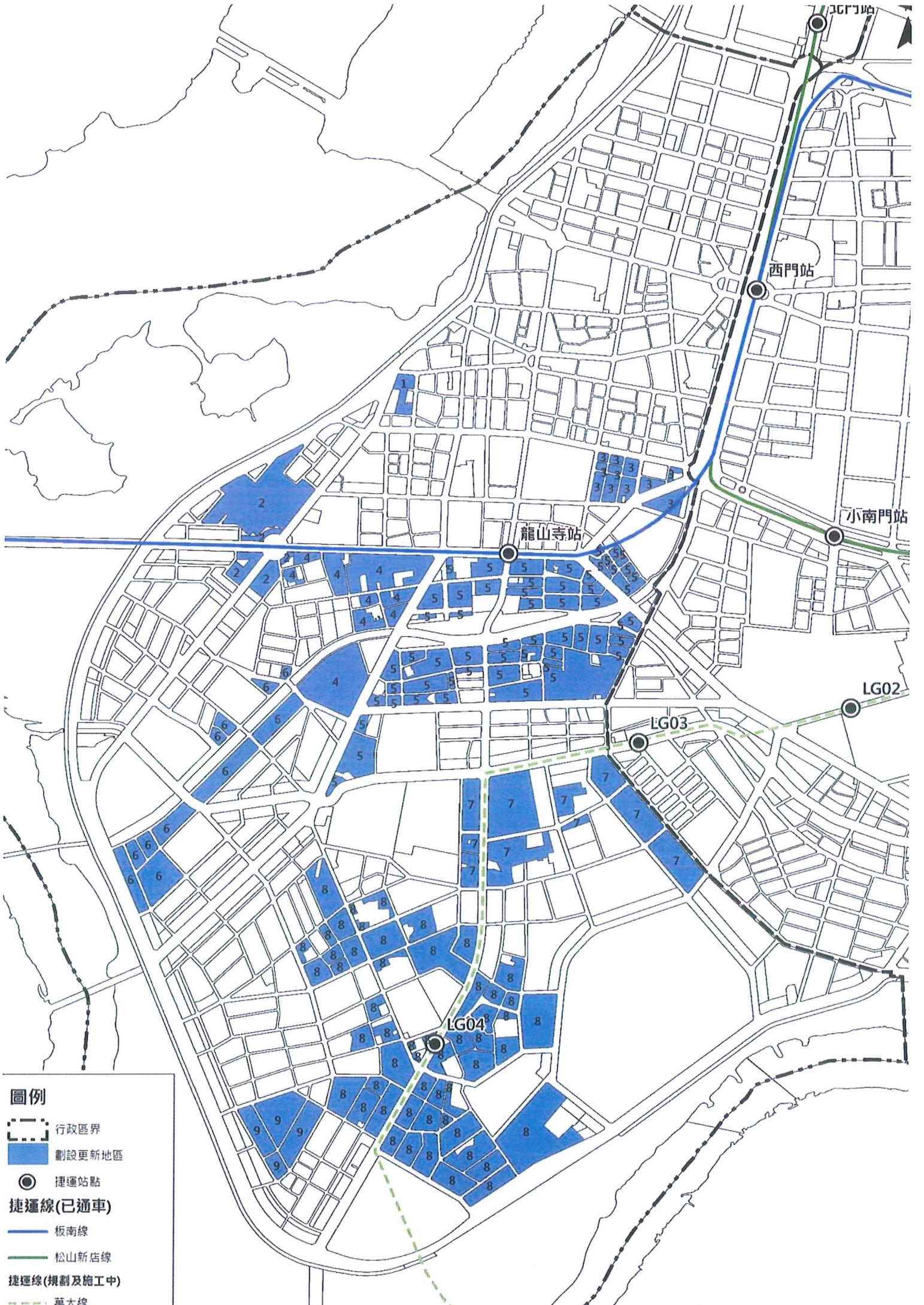


萬華區

- 萬華-1 桂林路、環快東北側更新地區
- 萬華-2 柳鄉華江附近更新地區
- 萬華-3 南寧路兩側更新地區
- 萬華-4 大理街周邊更新地區
- 萬華-5 萬華車站周邊更新地區
- 萬華-6 艋舺大道兩側暨西園路一、二期整建住宅更新地區
- 萬華-7 西藏路萬大路周邊暨南機場二期整建住宅更新地區
- 萬華-8 捷運加蚋站(LG04)暨南機場一、三號基地整建住宅
周邊更新地區
- 萬華-9 武成街遷建住宅基地更新地區

更新地區劃定：9 處

劃定面積：78.08 公頃



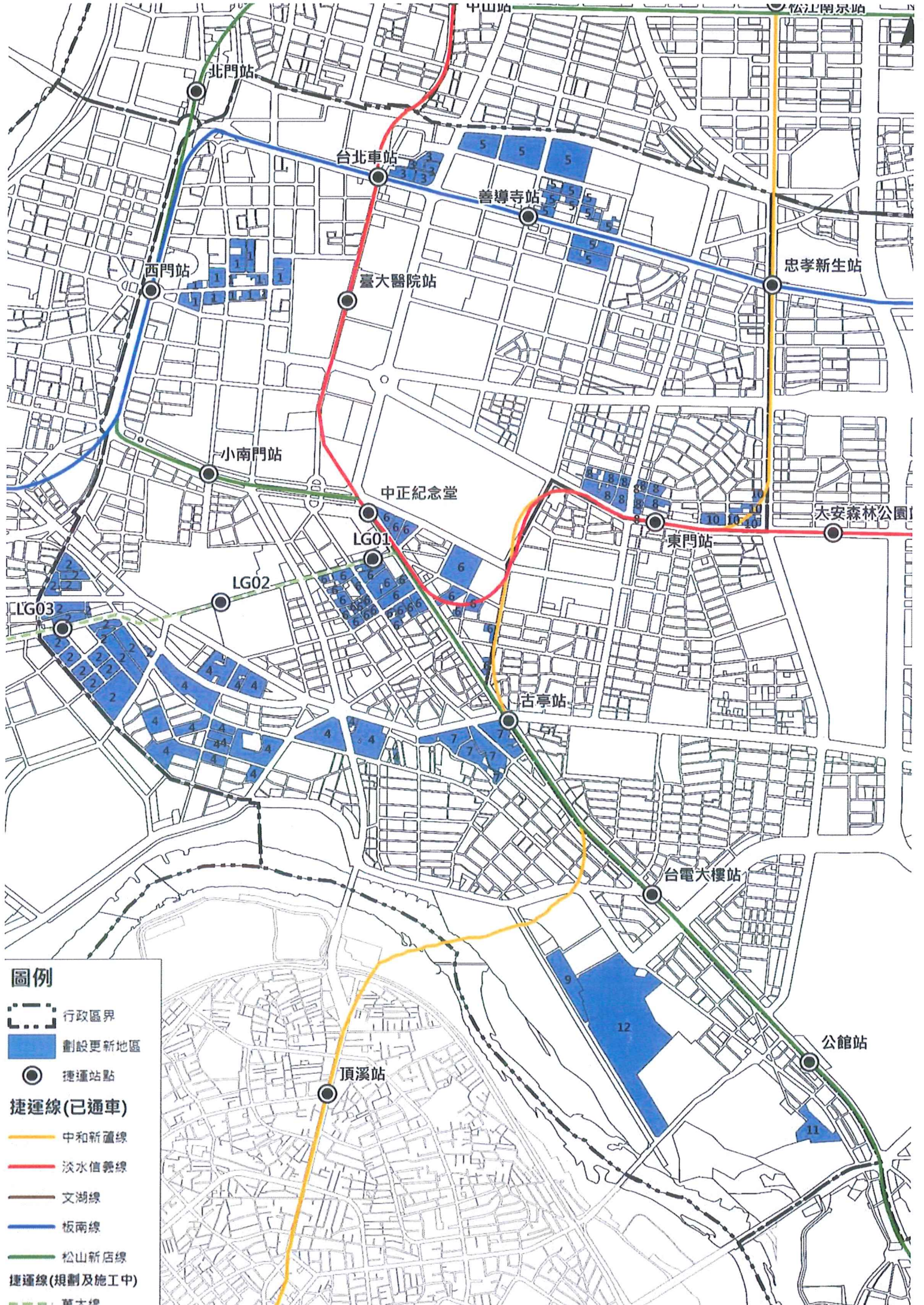
- 圖例**
-  行政區界
 -  劃設更新地區
 -  捷運站點
 - 捷運線(已通車)**
 -  板南線
 -  松山新店線
 - 捷運線(規劃及施工中)**
 -  萬大線

中正區

- 中正-1 衡陽路歷史建築物附近更新地區
- 中正-2 捷運LG03站暨南機場整建住宅及周邊更新地區
- 中正-3 臺北車站東南側更新地區
- 中正-4 汀洲路一段附近更新地區
- 中正-5 捷運善導寺站暨華山周邊更新地區
- 中正-6 捷運LG01站暨南門市場周邊更新地區
- 中正-7 捷運古亭站暨和平西路南側更新地區
- 中正-8 捷運東門站暨東門市場及周邊更新地區
- 中正-9 水源二三期整建住宅暨周邊更新地區
- 中正-10 新生南路一段、信義路二段西北側更新地區
- 中正-11 自來水廠東側更新地區
- 中正-12 三軍總醫院附近更新地區

更新地區劃定：12處

劃定面積：68.13公頃



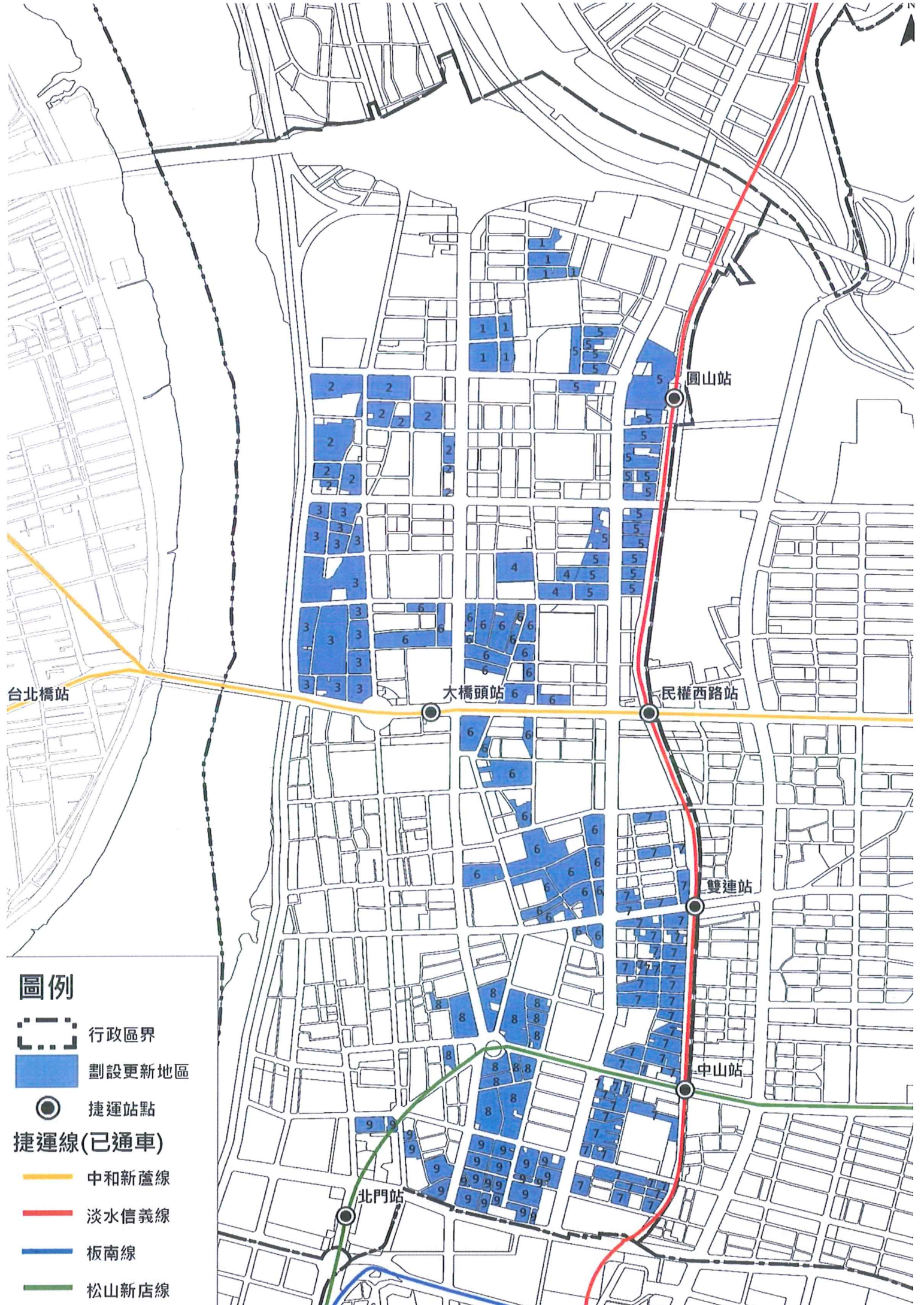
- 圖例**
-  行政區界
 -  劃設更新地區
 -  捷運站點
 - 捷運線(已通車)**
 -  中和新蘆線
 -  淡水信義線
 -  文湖線
 -  板南線
 -  松山新店線
 - 捷運線(規劃及施工中)**
 -  萬大線

大同區








- 大同-1 大龍國小附近更新地區
- 大同-2 重慶北路、酒泉街西南側更新地區
- 大同-3 民權西路至民族西路間迪化街二段更新地區
- 大同-4 蘭州斯文里整建住宅更新地區
- 大同-5 圓山產業廊帶周邊更新地區
- 大同-6 雙蓮國小周邊更新地區
- 大同-7 捷運中山雙連站周邊更新地區
- 大同-8 建成圓環周邊更新地區
- 大同-9 後火車站商圈周邊更新地區

更新地區劃定：9 處

劃定面積：68.32 公頃



圖例

-  行政區界
-  劃設更新地區
-  捷運站點
- 捷運線(已通車)**
-  中和新蘆線
-  淡水信義線
-  板南線
-  松山新店線

台北橋站

大橋頭站

圓山站

民權西路站

雙連站

中山站

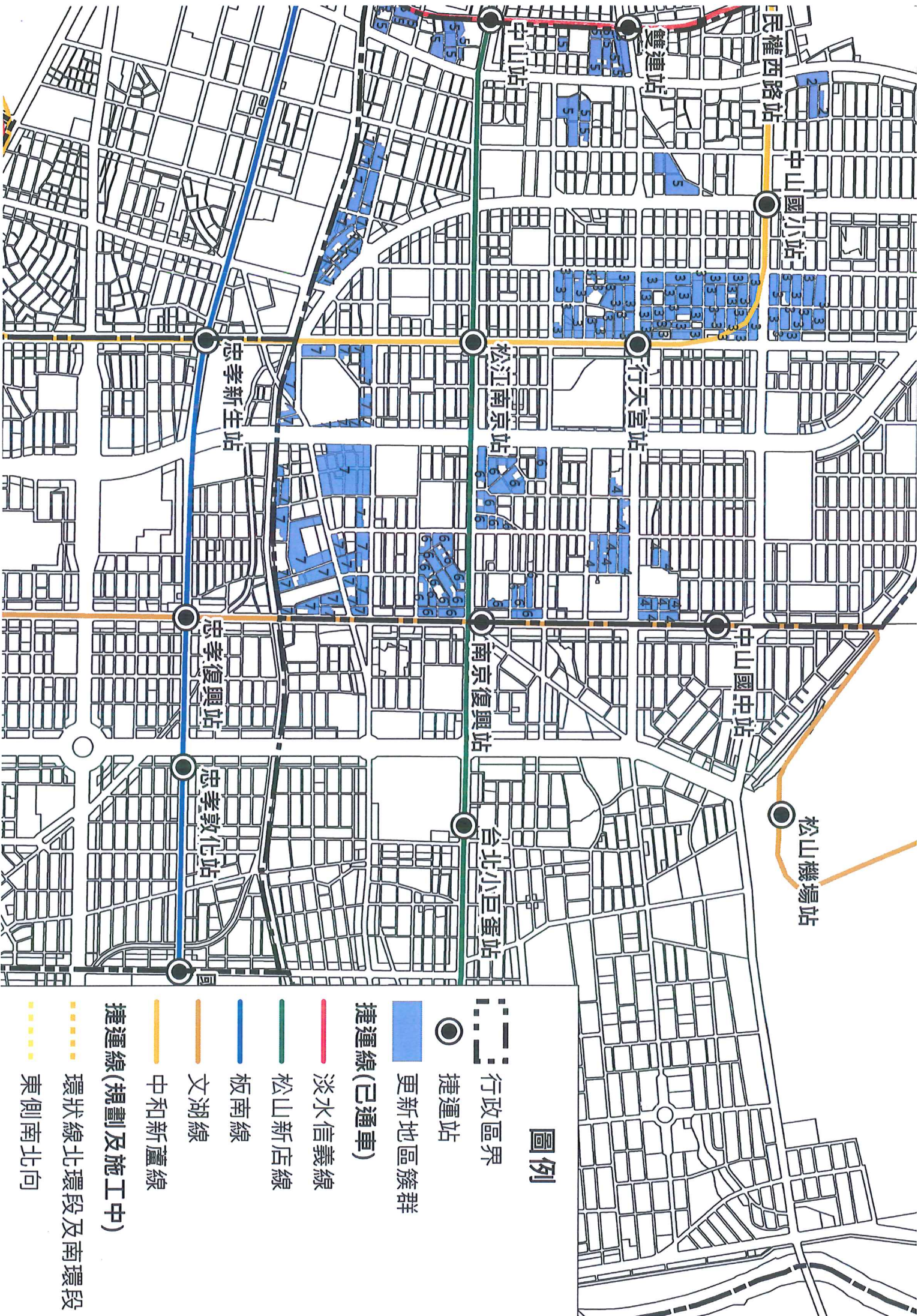
北門站

中山區

- 中山-1 捷運大直站周邊更新地區
- 中山-2 晴光市場附近更新地區
- 中山-3 捷運行天宮站周邊更新地區
- 中山-4 捷運中山國中站周邊更新地區
- 中山-5 捷運雙連站暨中山站沿線更新地區
- 中山-6 捷運南京復興站周邊更新地區
- 中山-7 市民大道鐵路地下化軸帶更新地區（建啤段）

更新地區劃定：7 處

劃定面積：63.57 公頃



圖例

- 行政區界
- 捷運站
- 更新地區族群
- 捷運線(已通車)
- 淡水信義線
- 松山新店線
- 板南線
- 文湖線
- 中和新蘆線
- 捷運線(規劃及施工中)
- 環狀線北環段及南環段
- 東側南北向

松山區

- 松山-1 捷運南京復興站南側更新地區
- 松山-2 市民大道沿線軸帶（小巨蛋以南）更新地區
- 松山-3 民生東路整建住宅更新地區
- 松山-4 捷運南京三民站周邊更新地區
- 松山-5 市民大道沿線軸帶（臺北機廠以北）更新地區
- 松山-6 松山車站附近更新地區

更新地區劃定：6 處

劃定面積：48.77 公頃



圖例

- 行政區界
- 捷運站
- 更新地區簇群
- 捷運線(已通車)
- 松山新店線
- 文湖線
- 捷運線(規劃及施工中)
- 環狀線北環段及南環段
- 東側南北向

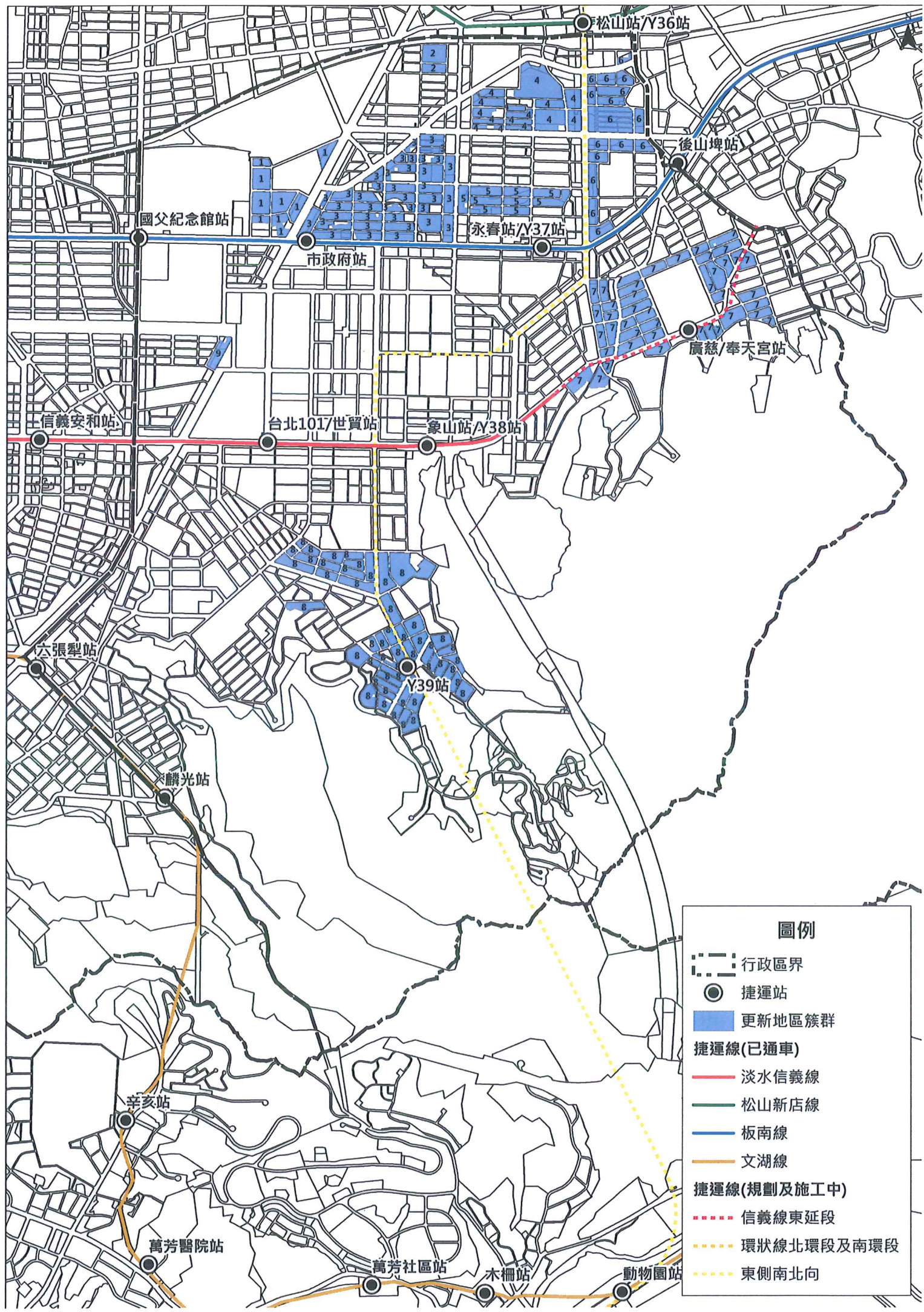


信義區

- 信義-1 臺北機廠南側更新地區
- 信義-2 兒童福利中心 A 基地更新地區
- 信義-3 富生公園附近更新地區
- 信義-4 五常公園附近更新地區
- 信義-5 永吉路、松山路、松信路遷建住宅基地更新地區
- 信義-6 松山路周邊更新地區
- 信義-7 捷運廣慈/奉天宮站周邊更新地區
- 信義-8 松仁路周邊更新地區
- 信義-9 基隆路整建住宅更新地區

更新地區劃定：9 處

劃定面積：78.84 公頃



圖例

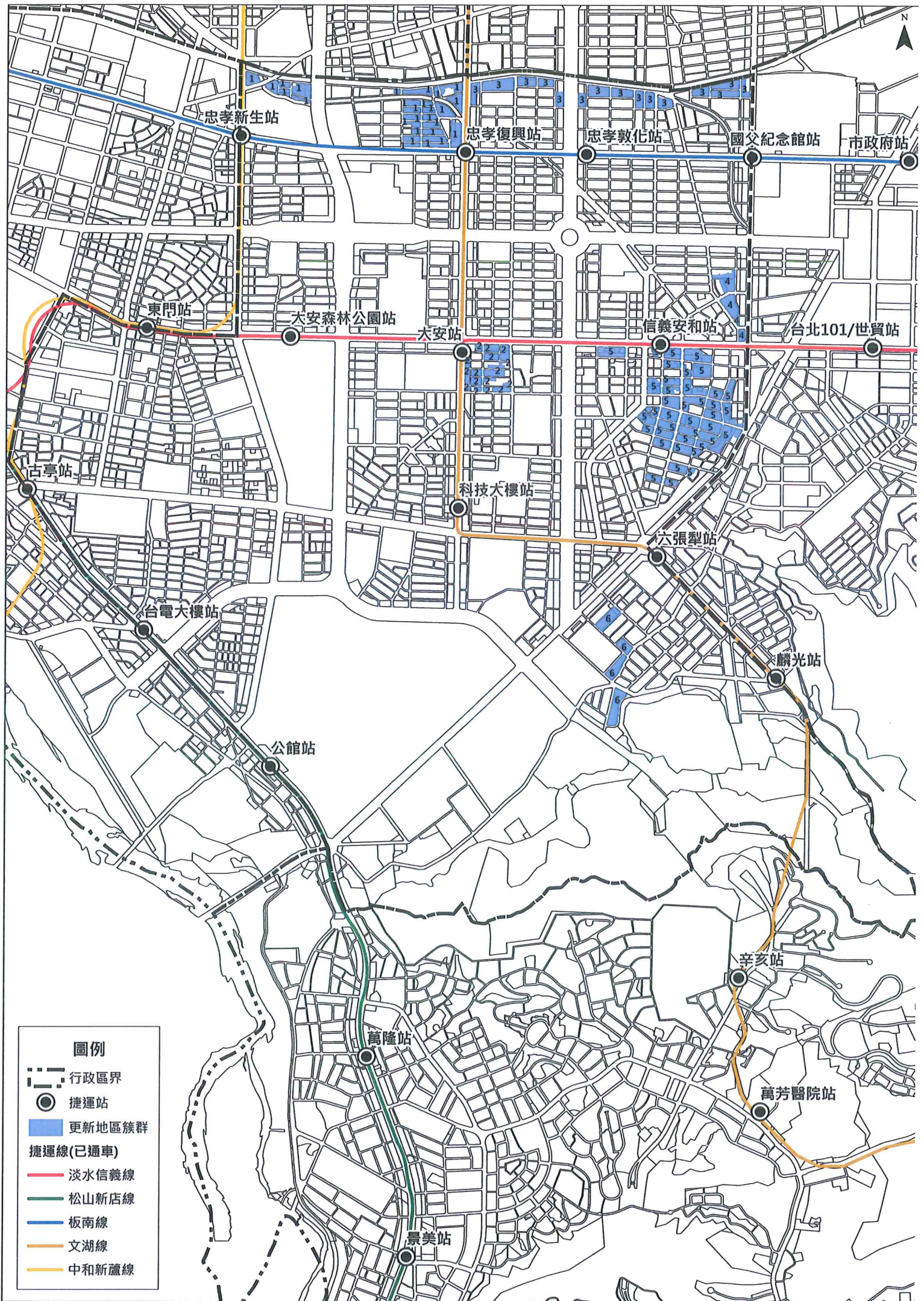
- 行政區界
- 捷運站
- 更新地區簇群
- 捷運線(已通車)
- 淡水信義線
- 松山新店線
- 板南線
- 文湖線
- 捷運線(規劃及施工中)
- 信義線東延段
- 環狀線北環段及南環段
- 東側南北向

大安區

- 大安-1 市民大道沿線軸帶（新生段）更新地區
- 大安-2 捷運大安站周邊更新地區
- 大安-3 市民大道沿線軸帶（敦南段）更新地區
- 大安-4 光復南路 456 巷附近更新地區
- 大安-5 捷運信義安和站暨通化街周邊更新地區
- 大安-6 台電嘉興街宿舍暨芳和國中周邊更新地區

更新地區劃定：6 處

劃定面積：34.48 公頃

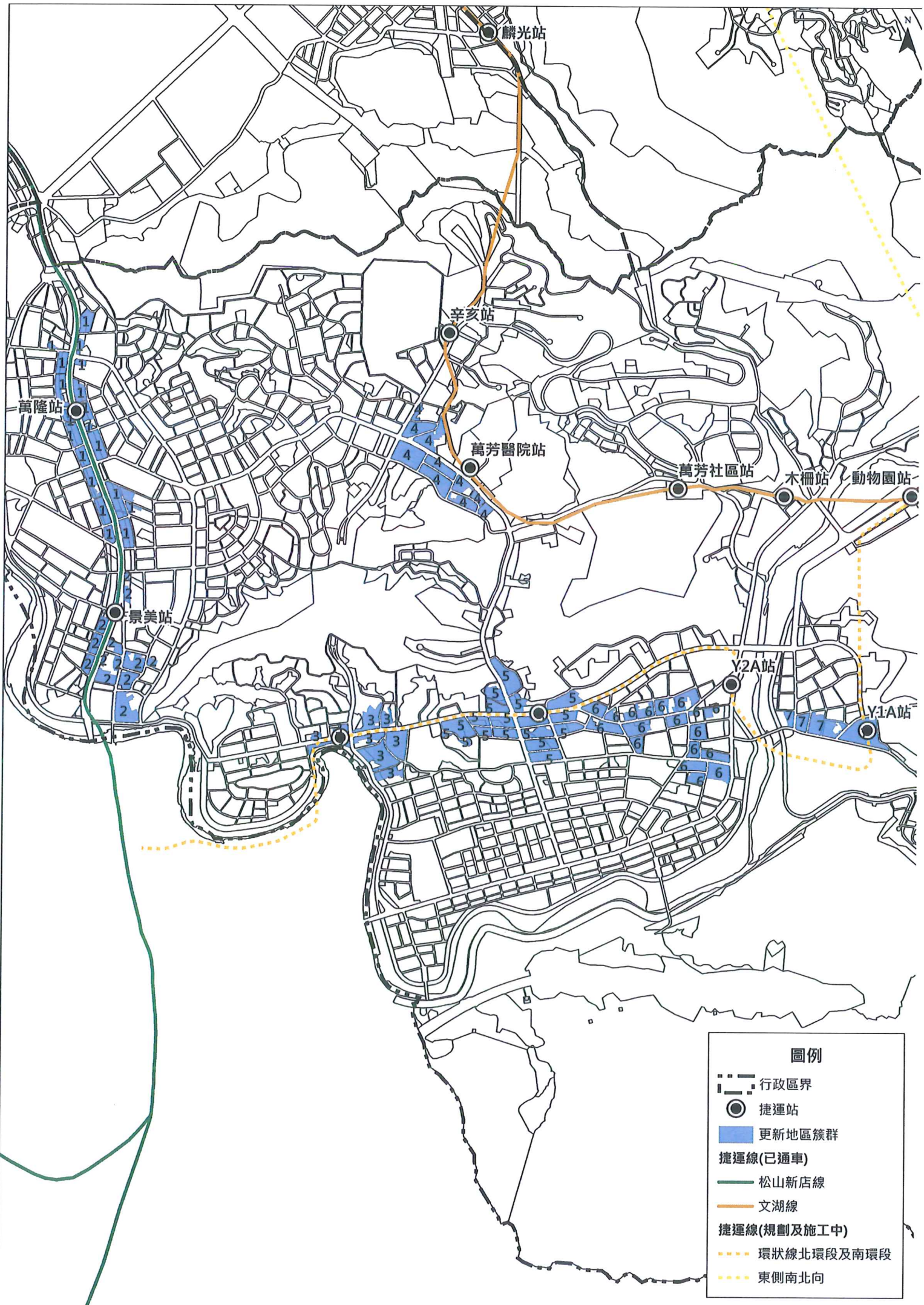


文山區



- 文山-1 捷運萬隆站周邊更新地區
- 文山-2 捷運景美站周邊更新地區
- 文山-3 捷運 Y4 站周邊更新地區
- 文山-4 捷運萬芳醫院站周邊更新地區
- 文山-5 捷運 Y3 站暨興隆公宅及周邊更新地區
- 文山-6 捷運 Y2A 站周邊更新地區
- 文山-7 捷運 Y1A 站周邊更新地區

更新地區劃定：7 處

劃定面積：50.10 公頃



圖例

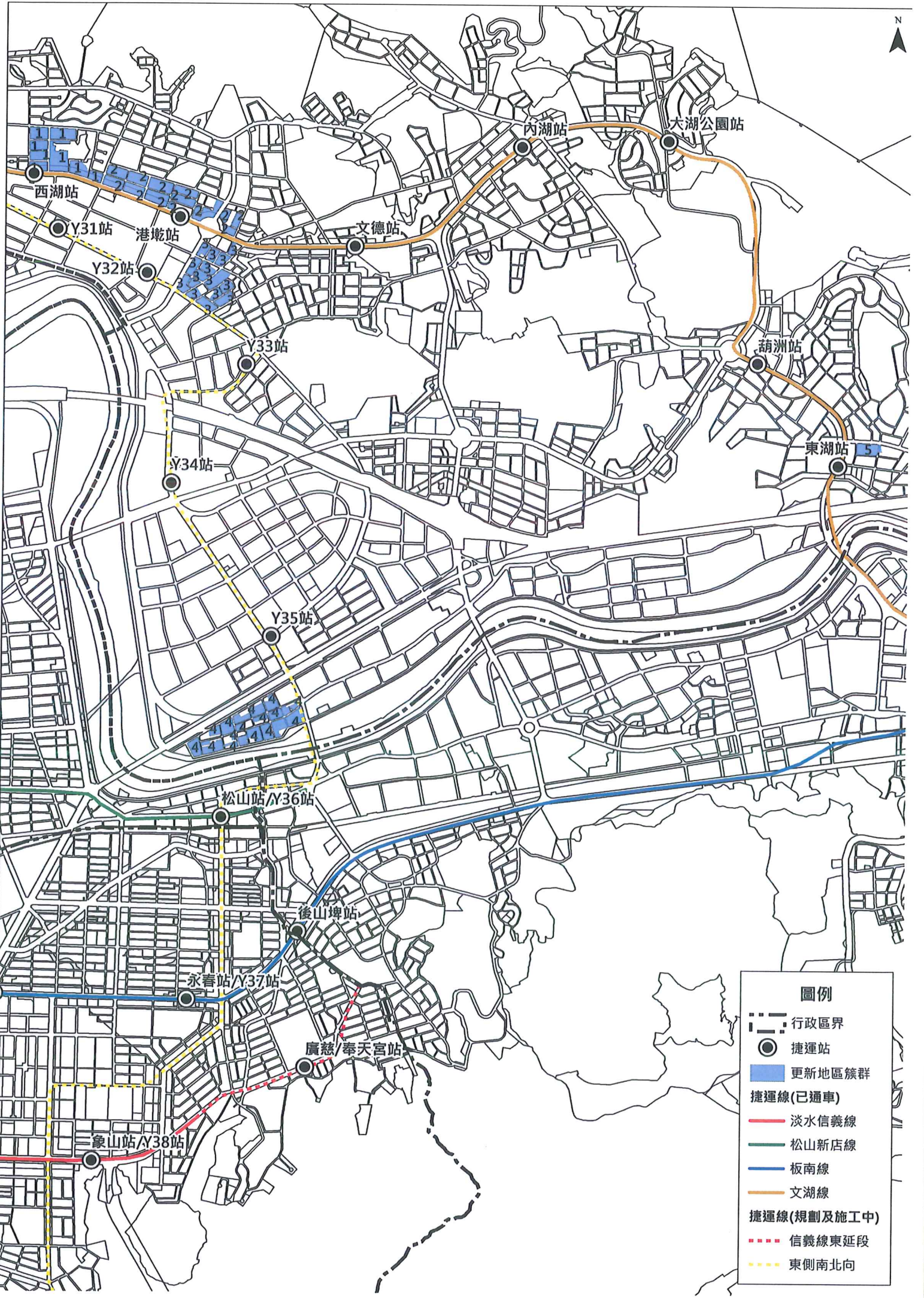
-  行政區界
-  捷運站
-  更新地區簇群
-  捷運線(已通車)
-  松山新店線
-  文湖線
-  捷運線(規劃及施工中)
-  環狀線北環段及南環段
-  東側南北向

內湖區










- 內湖-1 捷運西湖站北側更新地區
- 內湖-2 捷運港墘站北側更新地區
- 內湖-3 港墘路東側更新地區
- 內湖-4 環東大道、南京東路六段南側更新地區
- 內湖-5 東湖路 16 巷東側更新地區

更新地區劃定：5 處

劃定面積：26.50 公頃



圖例

-  行政區界
-  捷運站
-  更新地區簇群
- 捷運線(已通車)
-  淡水信義線
-  松山新店線
-  板南線
-  文湖線
- 捷運線(規劃及施工中)
-  信義線東延段
-  東側南北向

南港區

- 南港-1 捷運後山埤站南側更新地區
- 南港-2 台肥新村更新地區
- 南港-3 興中路更新地區
- 南港-4 市民大道兩側更新地區
- 南港-5 捷運南港展覽館站周邊更新地區

更新地區劃定：5 處

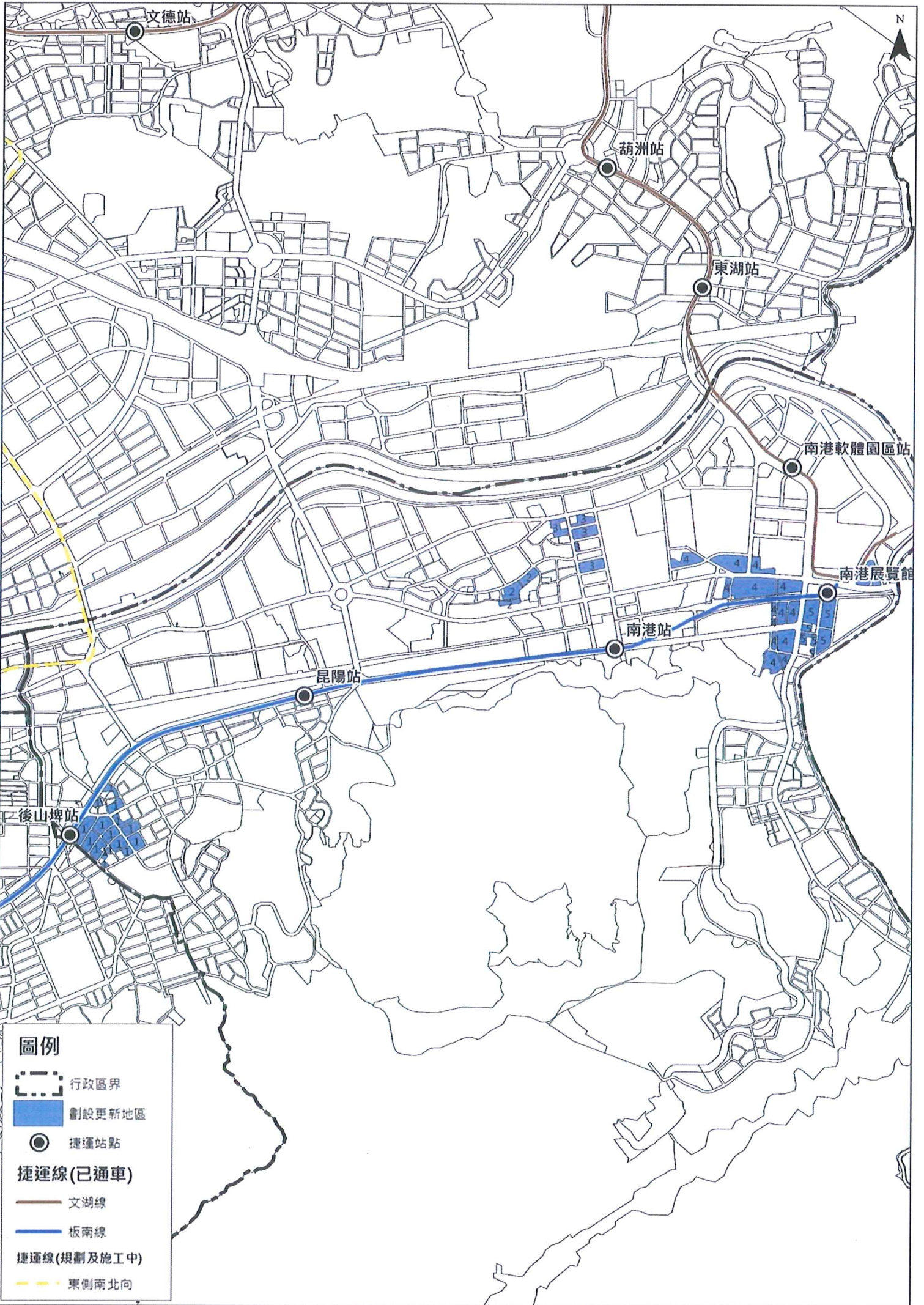
劃定面積：19.65 公頃

士林區







- 士林-1 捷運芝山站周邊更新地區
- 士林-2 捷運 Y26 站北側暨華榮市場周邊更新地區
- 士林-3 捷運 Y24 站暨社子市場周邊更新地區
- 士林-4 捷運 Y25 站暨下樹林周邊更新地區
- 士林-5 捷運 Y26 站暨捷運士林站周邊更新地區
- 士林-6 劍潭一、二期整建住宅更新地區

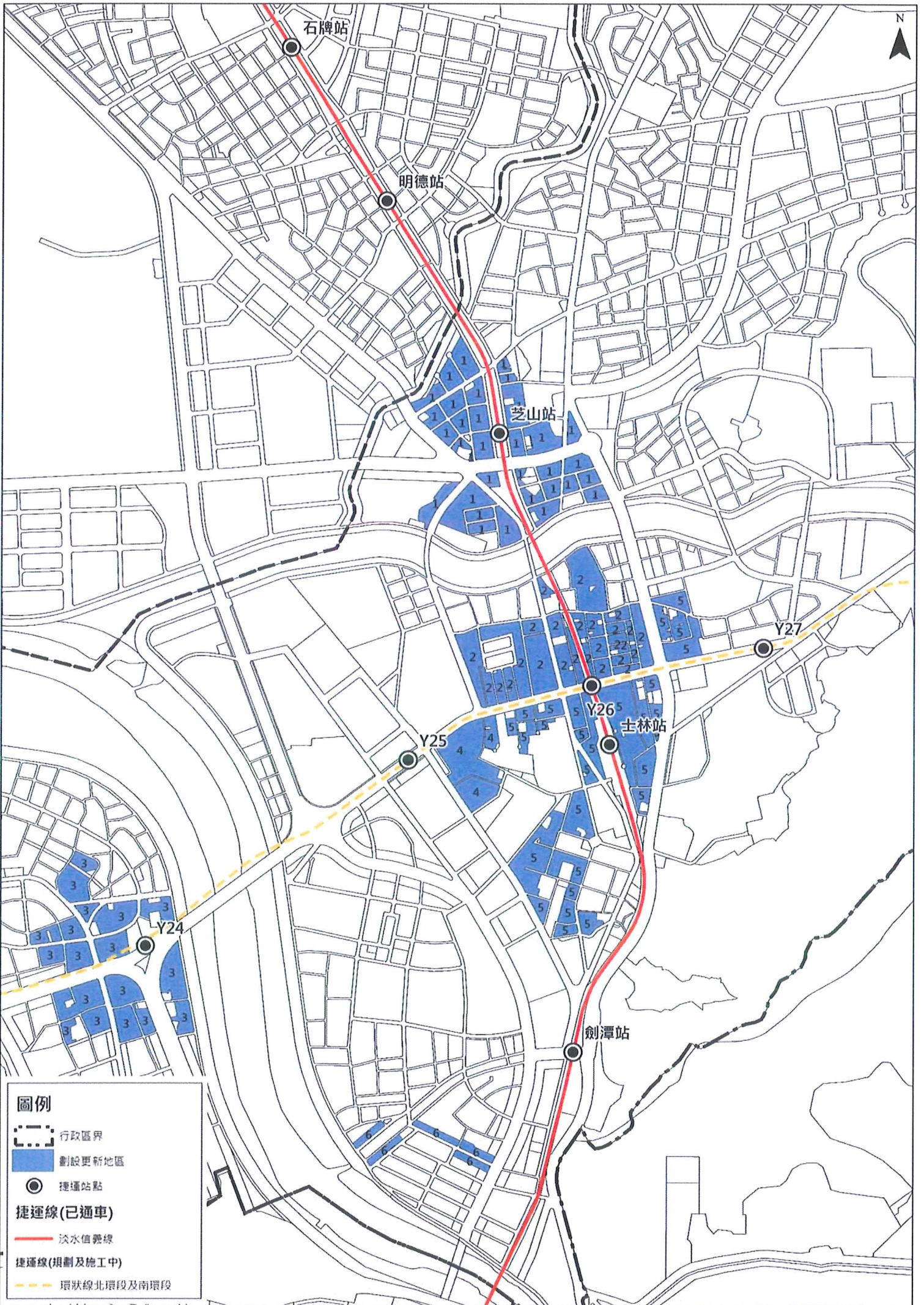
更新地區劃定：6 處

劃定面積：60.33 公頃








圖例

-  行政區界
-  劃設更新地區
-  捷運站點
- 捷運線(已通車)**
-  文湖線
-  板南線
- 捷運線(規劃及施工中)**
-  東側南北向



圖例

-  行政區界
-  劃設更新地區
-  捷運站點
- 捷運線(已通車)**
-  淡水信義線
- 捷運線(規劃及施工中)**
-  環狀線北環段及南環段

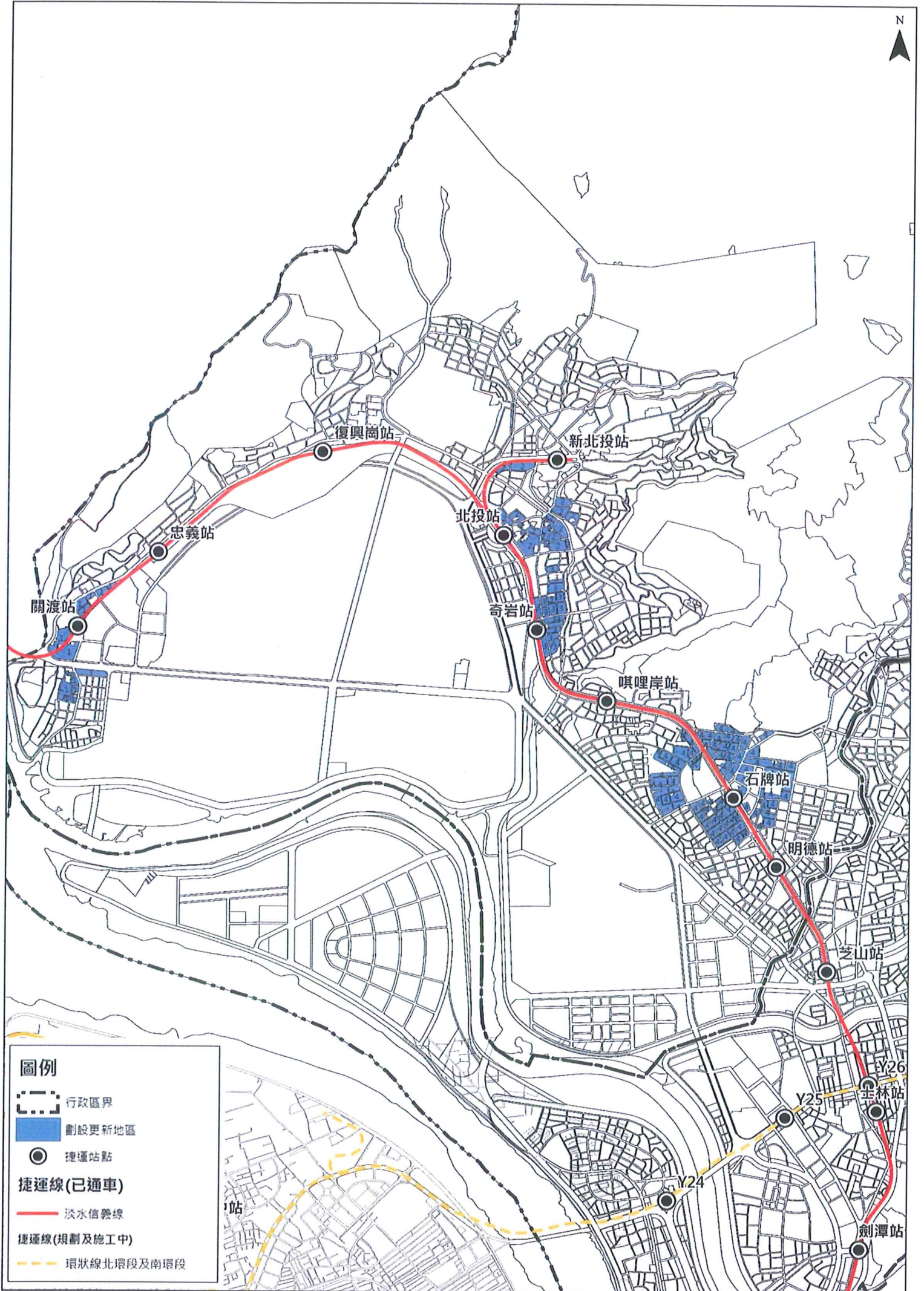
北投區

- 北投-1 捷運關渡站附近更新地區
- 北投-2 北投市場暨捷運新北投站附近更新地區
- 北投-3 捷運奇岩站附近更新地區
- 北投-4 捷運石牌站周邊更新地區

更新地區劃定：4 處

劃定面積：58.23 公頃

N



圖例

- 行政區界
- 劃設更新地區
- 捷運站點
- 捷運線(已通車)
- 淡水信義線
- 捷運線(規劃及施工中)
- 環狀線北環段及南環段